

Jednostka projektowa:

Panda Projekt Piotr Gesek
06-400 Ciechanów ul. Śląska 2/1-05
Tel: 600 059 173
@: biuro@pandaprojekt.com



ZAŁĄCZNIKI DO ZGŁOSZENIA

**REMONT DOTYCZĄCY TERMOMODERNIZACJI BUDYNKÓW ADMINISTRACYJNO –
KULTURALNYCH W OPINOGÓRZE GÓRNEJ WRAZ Z WYMIANĄ POKRYCIA DACHU W RAMACH
ZADANIA INWESTYCYJNEGO PN. „MODERNIZACJA ENERGETYCZNA CENTRUM
ADMINISTRACYJNO – KULTURALNEGO GMINY OPINOROGÓRY GÓRNEJ”**

KATEGORIA OBIEKTU	XII	
Inwestor	Gmina Opinogóra Górna ul. Zygmunta Krasińskiego 4, Opinogóra Górna 06-406 Opinogóra Górna	
Adres inwestycji	dz. nr ew. 60/11, 60/160, Opinogóra Górna 06-406 Opinogóra Górna gm. Opinogóra Górna	
Jednostka ewidencyjna	Identyfikator	140207_2
	Nazwa	Opinogóra Górna
Obręb ewidencyjny	Identyfikator	140207_2.0020.60/11 140207_2.0020.60/160
	Nazwa	Opinogóra Górna
Nr dz. ewidencyjny	60/11, 60/160	

ZESPÓŁ PROJEKTOWY

Projektant spec. konstrukcyjna	mgr inż. Piotr Gesek nr upr. MAZ/0874/PWBKb/18 nr zaś. MAZ/BO/0174/19	
-----------------------------------	---	--

EGZ. .../4

CIECHANÓW, 26 CZERWCA 2024r.

ZAWARTOŚĆ OPRACOWANIA


1	Strona tytułowa	1
2	Zawartość opracowania	2
3	Mapa do celów projektowych	3
4	Część opisowa	4
5	Część rysunkowa	8
	• Rys. Z 01 Usytuowanie obiektów na działce	9
6	Ekspertyza techniczna	10
7	Inwentaryzacja budynku A	13
	• Rys. PAB-I 01 Rzut fundamentów	14
	• Rys. PAB-I 02 Rzut piwnicy	15
	• Rys. PAB-I 03 Rzut parteru	16
	• Rys. PAB-I 04 Rzut piętra	17
	• Rys. PAB-I 05 Rzut dachu	18
	• Rys. PAB-I 05 Przekrój A-A	19
	• Rys. PAB-I 06 Elewacje	20
	• Rys. PAB-I 07 Elewacje	21
	• Rys. PAB-I 08 Elewacje	22
	• Rys. PAB-I 09 Elewacje	23
8	Inwentaryzacja budynku B	24
	• Rys. PAB-I 01 Rzut fundamentów	25
	• Rys. PAB-I 02 Rzut piwnicy	26
	• Rys. PAB-I 03 Rzut parteru	27
	• Rys. PAB-I 04 Rzut piętra	28
	• Rys. PAB-I 05 Rzut dachu	29
	• Rys. PAB-I 06 Przekrój A-A	30
	• Rys. PAB-I 07 Elewacje	31
	• Rys. PAB-I 08 Elewacje	32
	• Rys. PAB-I 09 Elewacje	33
9	Część opisowa do budynku A	34
10	Część rysunkowa do budynku A	40
	• Rys. PAB-A 01 Rzut fundamentów	41
	• Rys. PAB-A 02 Rzut piwnicy	42
	• Rys. PAB-A 03 Rzut parteru	43
	• Rys. PAB-A 04 Rzut piętra	44
	• Rys. PAB-A 05 Rzut dachu	45
	• Rys. PAB-A 06 Przekrój A-A	46
	• Rys. PAB-A 07 Elewacje	47
	• Rys. PAB-A 08 Elewacje	48
	• Rys. PAB-A 09 Elewacje	49
	• Rys. PAB-A 10 Elewacje	50
11	Część opisowa do budynku B	51
12	Część rysunkowa do budynku B	57
	• Rys. PAB-A 01 Rzut fundamentów	58
	• Rys. PAB-A 02 Rzut piwnicy	59
	• Rys. PAB-A 03 Rzut parteru	60
	• Rys. PAB-A 04 Rzut piętra	61
	• Rys. PAB-A 05 Rzut dachu	62
	• Rys. PAB-A 06 Przekrój A-A	63
	• Rys. PAB-A 07 Elewacje	64
	• Rys. PAB-A 08 Elewacje	65
	• Rys. PAB-A 09 Elewacje	66
13	Informacja BiOZ	67
14	Kopia uprawnień	72
15	Oświadczenie projektanta	75



2024

CZĘŚĆ OPISOWA

PANDA PROJEKT Piotr Gesek
Biuro projektowe





CZĘŚĆ OPISOWA

1. PRZEDMIOT ZAMIERZENIA BUDOWLANEGO

Zmierzenie inwestycyjne obejmuje termomodernizację budynków administracyjno - kulturalnych, w skład którego wchodzi:

- roboty przygotowawcze i zabezpieczenie terenu budowy przed osobami nieupoważnionymi oraz zapewnienie dostępności do budynku;
- ocieplenie ścian zewnętrznych piwnic styropianem XPS – ocieplenie ścian piwnic wiąże się z odkryciem ścian i przywróceniem stanu pierwotnego;
- naprawa studni piwnicznych z montażem nowych krat;
- wymiana elementów zamocowanych na elewacji – wymiana nie dotyczy szyldów reklamowych;
- ocieplenie ścian zewnętrznych budynku styropianem oraz wełną mineralną metodą lekką moką;
- częściowa wymiana stolarki okiennej i drzwiowej wraz z wymianą parapetów zewnętrznych;
- wymiana łat i kontrłat;
- wymiana pokrycia dachowego wraz z podbitką, montażem nowej galanterii dachowej (płotki śniegowe, wyłazy dachowe, ławy kominarskie, kominki wentylacyjne, instalacja odgromowa) i systemu rynnowego wraz z obróbkami blacharskimi;
- remont czterech wejść do budynku, wjazdu do garażu i zsypu do skarbca;
- naprawa kominów wraz z tynkowaniem i montażem nowych czap kominowych i kratek kominowych;
- przebudowa otworów okiennych;
- ocieplenie stropu wełną mineralną wraz z ułożeniem płyt OSB nad pierwszym piętrzem;
- uporządkowanie terenu budowy po wykonaniu wszystkich czynności związanych z inwestycją.

2. ISTNIEJĄCY STAN ZAGOSPODAROWANIA

Działka nr ew. 60/160 o powierzchni 1216 m² oraz działka nr ew. 60/11 o powierzchni 1737m² mają kształt zbliżony do prostokąta. Działki są zabudowane budynkami objętymi opracowaniem. Działki posiadają bezpośredni dostęp do drogi publicznej.

3. PROJEKTOWANE ZAGOSPODAROWANIE DZIAŁKI

Projektowana inwestycja obejmuje termomodernizację budynków administracyjno – kulturalnych.

a) URZĄDZENIA BUDOWLANE ZWIĄZANE Z OBIEKTAMI BUDOWLANymi

W ramach inwestycji nie projektuje się nowych urządzeń budowlanych.

b) SPOSÓB ODPROWADZENIA LUB OCZYSZCZANIA ŚCIEKÓW

Bez zmian.

c) UKŁAD KOMUNIKACYJNY

Bez zmian.

d) SPOSÓB DOSTĘPU DO DROGI PUBLICZNEJ

Bez zmian.

e) PARAMETRY TECHNICZNE SIECI I URZĄDZEŃ UZBROJENIA TERENU

Bez zmian.

f) UKSZTAŁTOWANIE TERENU I UKŁAD ZIELENI, W ZAKRESIE NIEZBĘDNYM DO UZUPEŁNIENIA CZĘŚCI RYSUNKOWEJ PROJEKTU ZAGOSPODAROWANIA DZIAŁKI LUB TERENU

Ukształtowanie terenu oraz układ zieleni po wykonaniu inwestycji nie ulegnie zmianie.



4. ZESTAWIENIE POWIERZCHNI

Poniższe zestawienie powierzchni zostało obliczone według normy PN-ISO 9836:2022-07

a) POWIERZCHNIA ZABUDOWY ISTNIEJĄCYCH OBIEKTÓW BUDOWLANYCH

Powierzchnia zabudowy budynku A (przed termomodernizacją)	387,19 m ²
Powierzchnia zabudowy budynku A (po termomodernizacji)	393,62 m ²
Powierzchnia zabudowy budynku B (przed termomodernizacją)	355,73 m ²
Powierzchnia zabudowy budynku B (po termomodernizacji)	364,13 m ²

b) POWIERZCHNIA DRÓG, PARKINGÓW, PLACÓW I CHODNIKÓW

Powierzchnia utwardzeń	bez zmian
------------------------	-----------

c) POWIERZCHNIA BIOLOGICZNIE CZYNNA

Powierzchnia biologicznie czynna	bez zmian
----------------------------------	-----------

d) POWIERZCHNIE INNYCH CZĘŚCI TERENU NIEZBĘDNYCH DO SPRAWDZENIA

Powierzchnia działki nr ew. 60/160	1216,00 m ²
Powierzchnia działki nr ew. 60/11	1737,00 m ²
Powierzchnia schodów	bez zmian

5. INFORMACJE I DANE

a) Dane o rodzaju ograniczeń lub zakazów w zabudowie i zagospodarowaniu tego terenu

Kolizje z urządzeniami melioracji wodnych.

Na działkach nie występują urządzenia melioracji wodnych.

b) Dane informujące czy dana działka lub teren są wpisane do rejestru zabytków lub gminnej ewidencji zabytków lub zamierzenie budowlane lokalizowane jest na obszarze objętym ochroną konserwatorską

Działki i teren nie są wpisane do rejestru zabytków oraz do gminnej ewidencji zabytków. Zamierzenie budowlane nie jest lokalizowane na obszarze objętym ochroną konserwatorską.

c) Dane określające wpływ eksploatacji górniczej na działkę lub teren

Działki nie są zlokalizowane na terenie eksploatacji górniczej.

d) Dane o charakterze, cechach istniejących i przewidywanych zagrożeń dla środowiska oraz higieny i zdrowia użytkowników projektowanych obiektów budowlanych i ich otoczenia w zakresie zgodnym z przepisami odrębnymi. Wymagania dotyczące ochrony interesów osób trzecich.

Projektowana inwestycja nie pogarsza warunków użytkowania nieruchomości sąsiednich. Został zapewniony dostęp do drogi publicznej. Budynki oraz ich użytkowanie nie będzie powodowało nadmiernego hałasu, wibracji, zakłóceń elektrycznych oraz promieniowania. Budynki spełniają wymagania pod kątem ochrony przed zanieczyszczeniem powietrza, wody i gleby.

e) Wpływ obiektu budowlanego na istniejący drzewostan powierzchnię ziemi w tym glebę wody powierzchniowe i podziemne.

Planowana inwestycja nie jest zaliczana do przedsięwzięć mogących znacząco oddziaływać na środowisko. Na działkach nie występuje zadrzewienie. Nie przewiduje się zmiany ukształtowania terenu w stosunku do działek sąsiednich. Zgodnie z rozporządzeniem *Ministra Środowiska z dnia 21 marca 2006r. w sprawie odzysku lub unieszkodliwiania odpadów poza instalacjami i urządzeniami* w trakcie realizacji inwestycji przewiduje się następujące typy odpadów: ziemia sucha, ziemia mokra, kamienie, gruz betonowy, gruz ceglany, odpady metalowe, w stosunku, do których będzie prowadzony odzysk zgodnie z w/w rozporządzeniem. Masy ziemne powstające w wyniku niwelacji terenów oraz wykopów pod obiekty budowlane w myśl przepisów Ustawy



o Odpadach, klasyfikowane są jako odpady w stosunku do których prowadzony będzie odzysk za pomocą działań określonych jako R10 w załączniku nr 5 w/w ustawy tj. rozproszanie na powierzchni ziemi, w celu nawożenia lub ulepszenia gleby lub rekultywacji gleby i ziemi. Zgodnie z art. 33 ust.1 w/w ustawy nadmiar ziemi z wykopów w celu jej dalszego wykorzystania będzie przekazany osobom fizycznym lub jednostkom organizacyjnym na ich własne potrzeby. Realizacja odprowadzenia wód opadowych powierzchniowo do ziemi nie będzie miała wpływu na plan gospodarowania wodami na obszarze lokalizowanej inwestycji.

f) Dane o istniejących i przewidywanych cechach zagrożenia dla środowiska oraz higieny i zdrowia użytkowników.

Projektowana termomodernizacja nie wpłynie niekorzystnie na nasłonecznienie istniejących i projektowanych budynków na sąsiednich działkach zgodnie z §13 i §60 *rozporządzenia Ministra Infrastruktury w sprawie warunków technicznych, jakim powinny odpowiadać budynki i ich usytuowanie*. Warunki te zostały spełnione.

6. DANE DOTYCZĄCE WARUNKÓW OCHRONY PRZECIWPOŻAROWEJ W SZCZEGÓLNOŚCI O DROGACH POŻAROWYCH ORAZ PRZECIWPOŻAROWYM ZAOPATRZENIU W WODĘ WRAZ Z ICH PARAMETRAMI TECHNICZNYMI

Zgodnie z §213 pkt 1a) Rozporządzenia Ministra Infrastruktury z dnia 12 kwietnia 2002r. w sprawie warunków technicznych, jakim powinny odpowiadać budynki i ich usytuowanie (Dz. U. nr 75 poz. 690, z 2002r. z późniejszymi zmianami) budynki zakwalifikowano do klasy odporności pożarowej „C” – „budynek niski” oraz do kategorii zagrożenia ludzi ZL III – „budynek użyteczności publicznej”.

7. INNE NIEZBĘDNE DANE WYNIKAJĄCE ZE SPECYFIKI, CHARAKTERU I STOPNIA SKOMPLIKOWANIA OBIEKTU BUDOWLANEGO LUB ROBÓT BUDOWLANYCH

Nie dotyczy.

8. INFORMACJE O OBSZARZE ODDZIAŁYWANIA

Obszar oddziaływania obiektu mieści się w granicach działek nr ew. 60/11 i 60/160 będących własnością Inwestora. Inwestycję zaprojektowano zgodnie §12, §13 oraz §271- 274 - *rozporządzenia Ministra Infrastruktury z dnia 12 kwietnia 2002 r. w sprawie warunków technicznych, jakim powinny odpowiadać budynki i ich usytuowanie*.

- Projektowana inwestycja nie oddziałuje na otoczenie poprzez emisję hałasu. W obszarze analizowanym nie występują obiekty mogące oddziaływać znacząco poprzez emisję hałasu.

- W świetle rozporządzenia Rady Ministrów w sprawie przedsięwzięć mogących znacząco oddziaływać na środowisko projektowana inwestycja nie należy do grupy przedsięwzięć mogących oddziaływać znacząco lub potencjalnie znacząco na środowisko. Na analizowanym obszarze nie występują takie obiekty.

Projektant spec. konstrukcyjna	mgr inż. Piotr Gesek nr upr. MAZ/0874/PWBKb/18 nr zaś. MAZ/BO/0174/19	
26 CZERWCA 2024r.		



2024

CZĘŚĆ RYSUNKOWA

PANDA PROJEKT Piotr Gesek
Biuro projektowe



LEGENDA

- ① BUDYNEK A OBJĘTY OPRACOWANIEM
- ② BUDYNEK B OBJĘTY OPRACOWANIEM
- A-B...E TEREN OBJĘTY OPRACOWANIEM
- GRANICA DZIAŁKI
- ▲ WEJŚCIE DO BUDYNKU
- ▲ ZJAZD NA DZIAŁKĘ

USYTUOWANIE OBIEKÓW NA DZIAŁCE

ZAŁĄCZNIKI DO ZGŁOSZENIA



5863568.32; 7481017.61 (Współrzędne lewego dolnego narożnika w układzie PL-2000/1) (Wysokości na mapie w układzie PL-EVRF2007-NH)
 Fragment mapy zasadniczej
 Skala 1:1000
 gmina Opinogóra Górna obręb Opinogóra Górna
 Mapa do celów opiniodawczych

60/77
 60/78
 60/79
 60/80
 60/81
 60/82
 60/83
 60/84
 60/85
 60/86
 60/87
 60/88
 60/89
 60/90
 60/91
 60/92
 60/93
 60/94
 60/95
 60/96
 60/97
 60/98
 60/99
 60/100

STAROSTA CIECHANÓW
 P.1402 2020 185
 26.04.2024
 Z up. STAROSTY
 Inspektor Wydziału Geodezyjnego
 Kastru i Gospodarki
 Dariusz Kocięcki


NAZWA: REMONT DOTYCZĄCY TERMOMODERNIZACJI BUDYNKÓW ADMINISTRACYJNO - KULTURALNYCH W OPINOGÓRZE GÓRNEJ WRAZ Z WYMIANĄ POKRYCIA DACHU W RAMACH ZADANIA INWESTYCYJNEGO PN. "MODERNIZACJA ENERGETYCZNA CENTRUM ADMINISTRACYJNO - KULTURALNEGO GMINY OPINOGÓRY GÓRNEJ"	
INWESTOR: GMINA OPINOGÓRA GÓRNA UL. ZYGMUNTA KRASIŃSKIEGO 4, OPINOGÓRA GÓRNA 06-406 OPINOGÓRA GÓRNA	
ADRES INWESTYCYJNY: DZIAŁKI NR EW. 60/11, 60/160, OPINOGÓRA GÓRNA OBRĘB: OPINOGÓRA GÓRNA, GMINA: OPINOGÓRA GÓRNA	
OPRACOWANIE: ZAŁĄCZNIKI DO ZGŁOSZENIA	
TITUL RYSUNKU: USYTUOWANIE OBIEKTÓW NA DZIAŁCE	
ZESPÓŁ PROJEKTOWY: PanDa Projekt Piotr Gesek 06-400 Ciechanów ul. Ślągka 2 lok. 1-05	
ZAŁĄCZNIKI	
PROJEKTANT: mgr inż. Piotr Gesek ul. MAZ/084/PWBK/18 MAZ/BQ/0174/19	PODPIS
SPRAWDZAJĄCY:	PODPIS
DATA WYDANIA:	26.06.2024
NR RYSUNKU:	Z 01
REWIZJA:	R00
SKALA:	1:1000
<small>PRAWA AUTORSKIE ZASTRZEŻENIE. NINIEJSZY PROJEKT JEST PRZEDMIOTEM PRAWA AUTORSKIEGO I CHRONIONY JEST AUTORSKIMI PRAWAMI OSOBISTYMI I AUTORSKIMI PRAWAMI MAJĄTKOWYMI ŚWIATŁO ARCHITEKTURALNY, ARCHITECTONICZNO-URBANISTYCZNY, URBANISTYCZNY NA PODSTAWIE USTAWY Z DN. 4.02.1994 O PRAWIE AUTORSKIM I PRAWACH POKREWNYCH (Dz.U. nr 80 z 2000r., poz.504).</small>	



2024

EKSPERTYZA TECHNICZNA

PANDA PROJEKT Piotr Gesek
Biuro projektowe





EKSPERTYZA TECHNICZNA

1. PRZEDMIOT ZAMIERZENIA BUDOWLANEGO

Przedmiotem zamierzenia budowlanego jest termomodernizacja budynków administracyjno – kulturalnych na działkach nr ew. 60/11 i 60/160 położonych w Opinogórze Górnej, obręb Opinogóra Górna, gmina Opinogóra Górna.

2. PODSTAWA EKSPERTYZY

- Oględziny obiektu;
- Inwentaryzacja,
- Informacje uzyskane od właściciela obiektu,
- Obowiązujące normy i przepisy.

3. CEL I ZAKRES EKSPERTYZY TECHNICZNEJ

Celem ekspertyzy technicznej budynku jest określenie stanu technicznego elementów konstrukcyjnych budynków pod kątem możliwości ich termomodernizacji.

4. OPIS TERENU

Działka nr ew. 60/160 o powierzchni 1216 m² oraz działka nr ew. 60/11 o powierzchni 1737m² mają kształt zbliżony do prostokąta. Działki są zabudowane budynkami objętymi opracowaniem. Działki posiadają bezpośredni dostęp do drogi publicznej.

5. OPIS I OCENA PODSTAWOWYCH ELEMENTÓW KONSTRUKCYJNYCH

5.1. FUNDAMENTY

Fundamenty pod istniejącym budynkiem w postaci ław betonowych. Brak oznak zarysowań i pęknięć ścian, czego oznaką jest to, że ławy fundamentowe są w stanie dobrym - ocena ogólna: dobry.

5.2. ŚCIANY NADZIEMIA

Brak pęknięć i zarysowań ścian, narożniki nie wykazują pęknięć ukośnych. Nie zaobserwowano objawów przekroczenia nośności ścian. Nadproża nie wykazują nadmiernych ugięć oraz także nie posiadają zarysowań w strefie przypodporowej - ocena ogólna: stan dobry.

5.3 STROP

Stropy żelbetowe wykonane zgodnie ze sztuką budowlaną. Nie stwierdzono uszkodzeń i pęknięć – ocena ogólna: stan dobry.

5.4 WIĘŻBA DACHOWA

Więżba dachowa drewniana. Wizja lokalna nie wykryła śladów korozji biologicznej. W przypadku zużycia elementów drewnianych, poszczególne elementy należy wymienić.

6. OCENA KOŃCOWA

W oparciu o ustalenia z oględzin obiektów, stwierdzono, iż obecny stan techniczny budynków pozwala na wykonanie prac termomodernizacyjnych zgodnie z założeniami funkcjonalno - użytkowymi Inwestora.



Stan techniczny głównych elementów konstrukcyjnych, które wykorzystane zostaną pod projektowane zamierzenie inwestycyjne tj. fundamenty, ściany zewnętrzne są w dobrym stanie technicznym pod względem wytrzymałościowym. Nie zauważono niebezpiecznych rys, ugięć czy pęknięć lub innych wskazań, które świadczyłyby o przeciążeniu konstrukcji, nieprawidłowym osiadaniu lub przekroczeniu dopuszczalnych naprężeń użytkowych. Termomodernizacja przedmiotowych budynków wykonana w oparciu o załączoną dokumentację nie pogorszy stanu technicznego istniejących elementów konstrukcyjnych.


Projektant spec. konstrukcyjna	mgr inż. Piotr Gesek nr upr. MAZ/0874/PWBKb/18 nr zaś. MAZ/BO/0174/19	
26 CZERWCA 2024 r.		

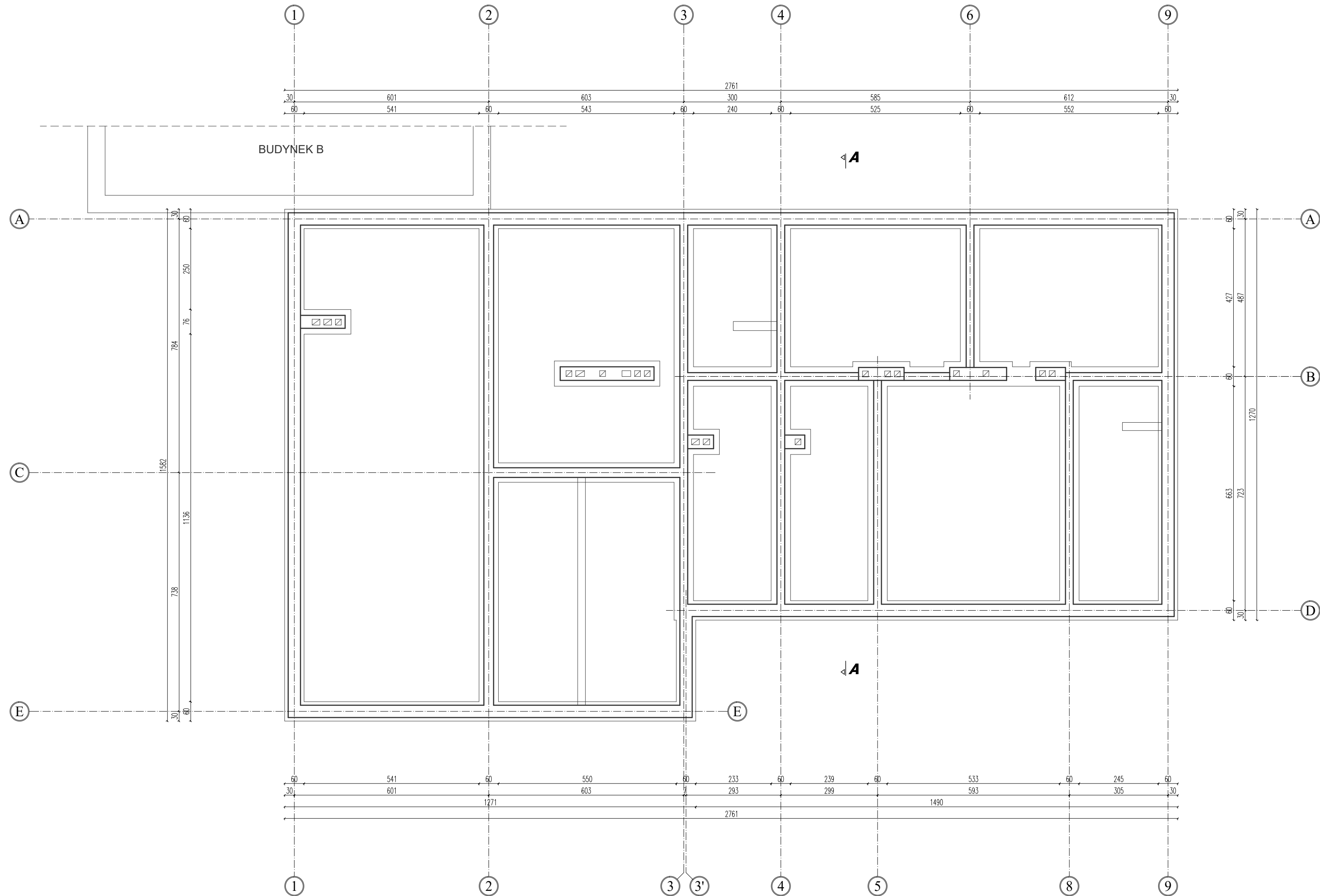



2024

INWENTARYZACJA BUDYNKU A

PANDA PROJEKT Piotr Gesek
Biuro projektowe

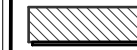




RZUT FUNDAMENTÓW

INWENTARYZACJA

LEGENDA:



ISTNIEJĄCE ŚCIANY MUROWANE

NAZWA:
REMONT DOTYCZĄCY TERMOMODERNIZACJI BUDYNKÓW ADMINISTRACYJNO -
KULTURALNYCH W OPINOGÓRZE GÓRNEJ WRAZ Z WYMIANĄ POKRYCIA DACHU W RAMACH
ZADANIA INWESTYCYJNEGO PN. "MODERNIZACJA ENERGETYCZNA CENTRUM
ADMINISTRACYJNO - KULTURALNEGO GMINY OPINOGÓRY GÓRNEJ"

INWESTOR:
GMINA OPINOGÓRA GÓRNA
UL. ZYGMUNTA KRASIŃSKIEGO 4, OPINOGÓRA GÓRNA
06-406 OPINOGÓRA GÓRNA

ADRES INWESTYCJI:
DZIAŁKI NR EW. 60/11, 60/160, OPINOGÓRA GÓRNA
OBRĘB: OPINOGÓRA GÓRNA, GMINA: OPINOGÓRA GÓRNA

OPRACOWANIE:
INWENTARYZACJA

TYTUL RYSUNKU:
RZUT FUNDAMENTÓW

ZESPÓŁ PROJEKTOWY:
PanDa PROJEKT
PanDa Projekt Piotr Gesek
06-400 Ciechanów
ul. Śląska 2 lok. 1-05

INWENTARYZACJA

PROJEKTANT:
mgr inż. Piotr Gesek
upr. MAZ/0874/PWBKJ/18 MAZ/BO/0174/19

PODPIS

ASYSTENT
PROJEKTANTA:

PODPIS

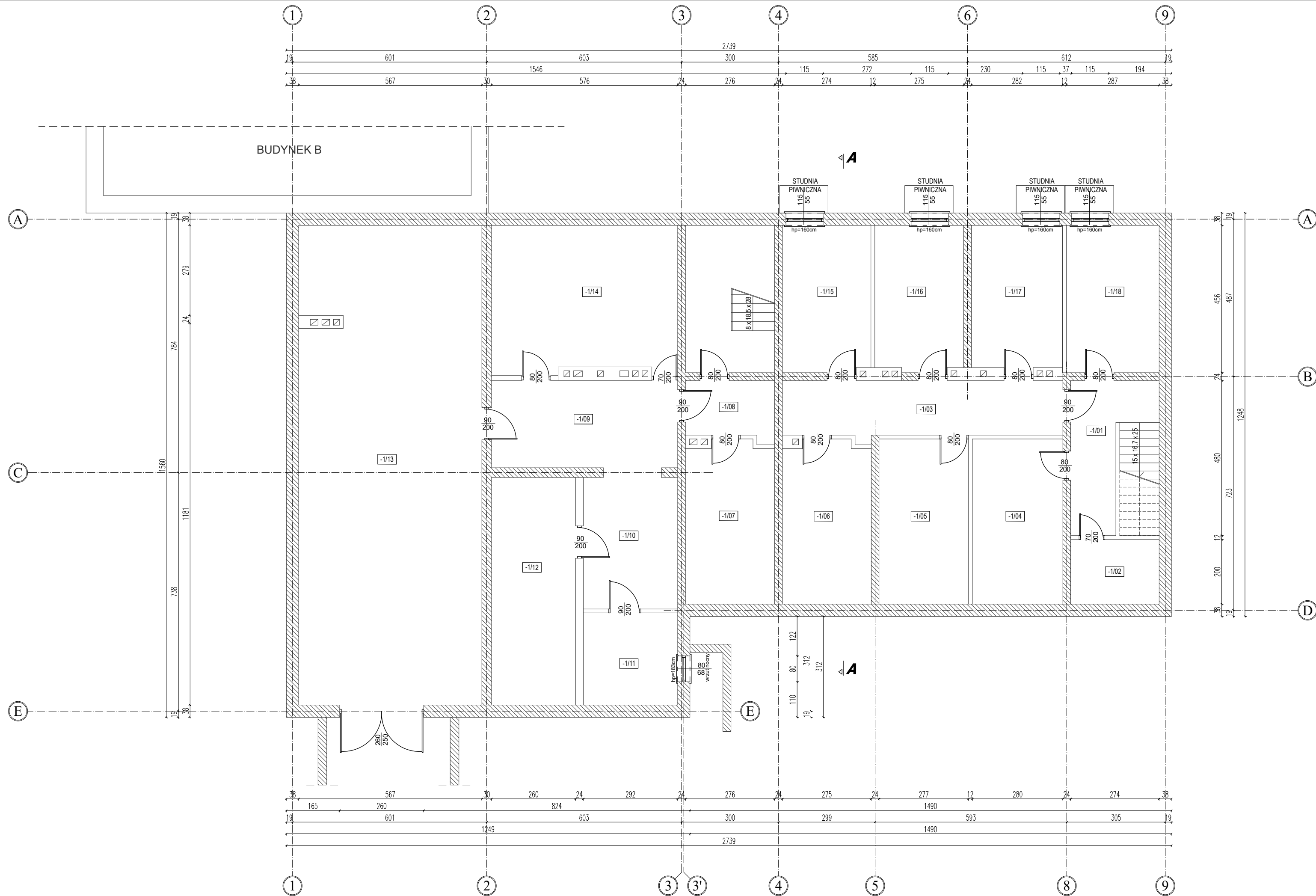

DATA WYDANIA:
26.06.2024

NR RYSUNKU:
I 01

REWIZJA:
R00

SKALA:
1:100

PRWA AUTORSKIE ZASTRZEŻONE. NINIEJSZY PROJEKT JEST PRZEDMIOTEM PRAWA AUTORSKIEGO I CHRONIONY JEST AUTORSKIMI PRAWAMI
OSOBISTYMI I AUTORSKIMI PRAWAMI MAJĄTKOWYMI JAKO "UTWÓR ARCHITEKTONICZNY, ARCHITEKTONICZNO-URBANISTYCZNY, URBANISTYCZNY"
NA PODSTAWIE USTAWY Z DN. 4.02.1994r. O PRAWIE AUTORSKIM I PRAWACH POKREWNYCH (Dz.U. nr 80 z 2000r., poz. 904).



RZUT PIWNICY

INWENTARYZACJA

LEGENDA:



Wykaz pomieszczeń: PIWNICY-WG PN-ISO 9836:2022-07

Nr	Nazwa pomieszczenia	Pow. użytkowa	Pow. po podłodze	Posadzka
-1/01	Komunikacja	8.46 m ²	8.46 m ²	Pos. betonowa
-1/02	Pom. gospodarcze	5.48 m ²	5.48 m ²	Pos. betonowa
-1/03	Komunikacja	14.67 m ²	14.67 m ²	Pos. betonowa
-1/04	Magazyn	14.30 m ²	14.30 m ²	Lastryko
-1/05	Magazyn	14.15 m ²	14.15 m ²	Lastryko
-1/06	Magazyn	13.68 m ²	13.68 m ²	Pos. betonowa
-1/07	Pom. na druki	13.66 m ²	13.66 m ²	Lastryko
-1/08	Komunikacja	4.83 m ²	4.83 m ²	Lastryko
-1/09	Komunikacja	15.55 m ²	15.55 m ²	Lastryko
-1/10	Przedsiónek	11.88 m ²	11.88 m ²	Lastryko
-1/11	Skarb nocny	8.32 m ²	8.32 m ²	Lastryko
-1/12	Skarb dzienny	18.30 m ²	18.30 m ²	Lastryko
-1/13	Pom. manipulacyjne	83.60 m ²	83.60 m ²	Terakota
-1/14	Akumulatoria	26.02 m ²	26.02 m ²	Lastryko
-1/15	Magazyn	12.42 m ²	12.42 m ²	Pos. betonowa
-1/16	Magazyn	12.33 m ²	12.33 m ²	Pos. betonowa
-1/17	Archiwum	12.41 m ²	12.41 m ²	Lastryko
-1/18	Archiwum	13.09 m ²	13.09 m ²	Lastryko
Razem		303.15 m ²	303.15 m ²	

NAZWA:

REMONT DOTYCZĄCY TERMOMODERNIZACJI BUDYNKÓW ADMINISTRACYJNO - KULTURALNYCH W OPINOGÓRZE GÓRNEJ WRAZ Z WYMIANĄ POKRYCIA DACHU W RAMACH ZADANIA INWESTYCYJNEGO PN. "MODERNIZACJA ENERGETYCZNA CENTRUM ADMINISTRACYJNO - KULTURALNEGO GMINY OPINOGÓRY GÓRNEJ"

INWESTOR:

GMINA OPINOGÓRA GÓRNA
UL. ZYGMUNTA KRASIŃSKIEGO 4, OPINOGÓRA GÓRNA
06-406 OPINOGÓRA GÓRNA

ADRES INWESTYCJI:

DZIAŁKI NR EW. 60/11, 60/160, OPINOGÓRA GÓRNA
OBRĘB: OPINOGÓRA GÓRNA, GMINA: OPINOGÓRA GÓRNA

OPRACOWANIE:

INWENTARYZACJA

TITUL RYSUNKU:

RZUT PIWNICY

ZESPÓŁ PROJEKTOWY:

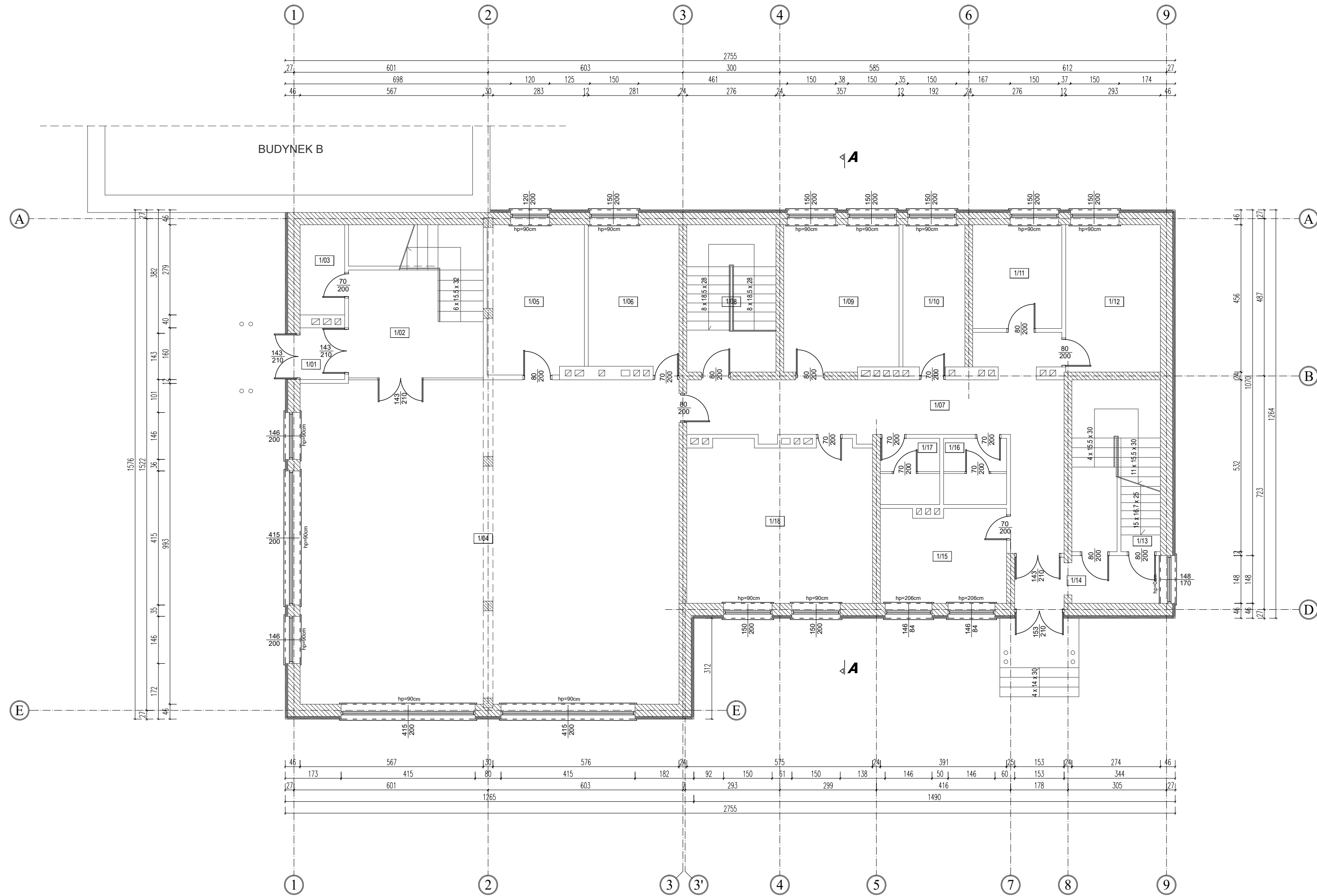



PanDa Projekt Piotr Gesek
06-400 Ciechanów
ul. Śląska 2 lok. 1-05

INWENTARYZACJA

PROJEKTANT:	mgr inż. Piotr Gesek upr. MAZ/0874/PWBK/18 MAZ/BO/0174/19	PODPIS
ASYSTENT PROJEKTANTA:		PODPIS
DATA WYDANIA:		26.06.2024
NR RYSUNKU:		I 02
REWIZJA:		R00
SKALA:		1:100

PRAWA AUTORSKIE ZASTRZEŻENIE: NINIEJSZY PROJEKT JEST PRZEDMIOTEM PRAWA AUTORSKIEGO I OCHRONIENY JEST AUTORSKIMI PRAWAMI OSOBISTYMI I AUTORSKIMI PRAWAMI MAJĄTKOWYMI JAKO "UTWÓR ARCHITEKTONICZNY, ARCHITEKTONICZNO-URBANISTYCZNY, URBANISTYCZNY" NA PODSTAWIE USTAWY Z DN. 4.02.1994r. O PRAWIE AUTORSKIM I PRAWACH POKREWNYCH (Dz.U. nr 80 z 2000r., poz.904).



RZUT PARTERU

INWENTARYZACJA

LEGENDA:

- ISTNIEJĄCE ŚCIANY MUROWANE
- OCIEPLENIE ZE STYROPIANU EPS gr. 8cm

Wykaz pomieszczeń: PARTERU-WG PN-ISO 9836:2022-07

Nr	Nazwa pomieszczenia	Pow. użytkowa	Pow. po podłodze	Posadzka
1/01	Przedsiónek	2.21 m ²	305.25 m ²	Gres
1/02	Komunikacja	11.69 m ²	11.69 m ²	Gres
1/03	Pom. techniczne	3.85 m ²	3.85 m ²	Pos. betonowa
1/04	Sala operacyjna	117.42 m ²	117.42 m ²	Gres
1/05	Biuro	13.72 m ²	13.72 m ²	Gres
1/06	Biuro	6.39 m ²	6.39 m ²	Pos. betonowa
1/07	Komunikacja	29.28 m ²	29.28 m ²	Gres
1/08	Klatka schodowa	16.18 m ²	16.18 m ²	Pos. betonowa
1/09	Biuro	16.07 m ²	16.07 m ²	Gres
1/10	Magazyn	8.45 m ²	8.45 m ²	Gres
1/11	Szatnia	8.86 m ²	8.86 m ²	Gres
1/12	Pokój socjalny	13.36 m ²	13.36 m ²	Gres
1/13	Klatka schodowa	4.90 m ²	4.90 m ²	Gres
1/14	Przedsiónek	6.48 m ²	6.48 m ²	Gres
1/15	Łazienka	11.20 m ²	11.20 m ²	Pos. betonowa
1/16	Toaleta	3.88 m ²	3.88 m ²	Gres
1/17	Toaleta	3.66 m ²	3.66 m ²	Gres
1/18	Biuro	27.65 m ²	27.65 m ²	Pos. betonowa
Razem		305.25 m²	305.25 m²	

NAZWA:
REMONT DOTYCZĄCY TERMOMODERNIZACJI BUDYNKÓW ADMINISTRACYJNO -
KULTURALNYCH W OPINOGÓRZE GÓRNEJ WRAZ Z WYMIANĄ POKRYCIA DACHU W RAMACH
ZADANIA INWESTYCYJNEGO PN. "MODERNIZACJA ENERGETYCZNA CENTRUM
ADMINISTRACYJNO - KULTURALNEGO GMINY OPINOGÓRY GÓRNEJ"

INWESTOR:
GMINA OPINOGÓRA GÓRNA
UL. ZYGMUNTA KRASIŃSKIEGO 4, OPINOGÓRA GÓRNA
06-406 OPINOGÓRA GÓRNA

ADRES INWESTYCJI:
DZIAŁKI NR EW. 60/11, 60/160, OPINOGÓRA GÓRNA
OBRĘB: OPINOGÓRA GÓRNA, GMINA: OPINOGÓRA GÓRNA

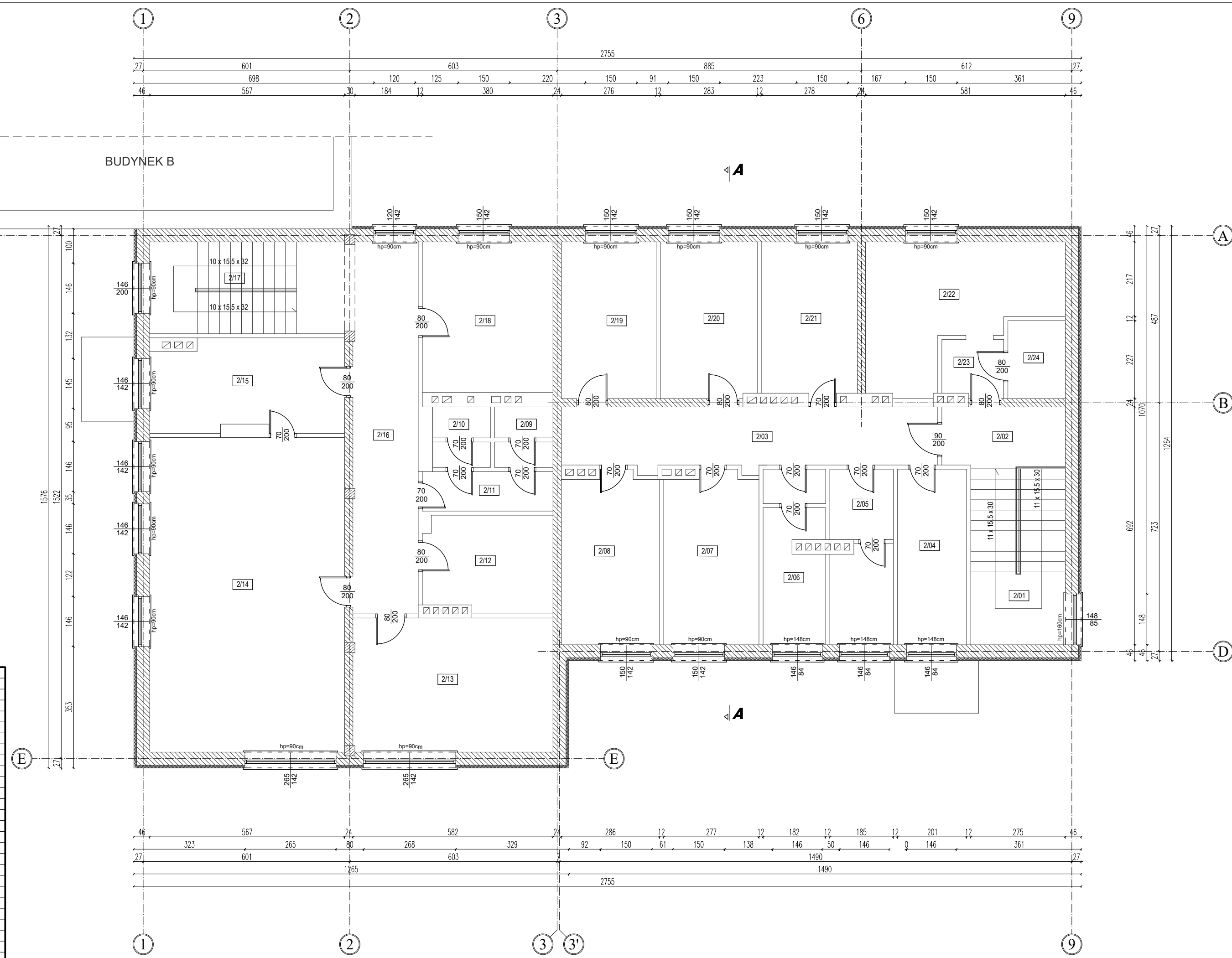

OPRACOWANIE:
INWENTARYZACJA

RZUT PARTERU

ZESPÓŁ PROJEKTOWY:
PanDa PROJEKT
PanDa Projekt Piotr Gesek
06-400 Ciechanów
ul. Ślągka 2 lok. 1-05

INWENTARYZACJA		PODPIS
PROJEKTANT:	mgr inż. Piotr Gesek upr. MAZ/0874/PWBKJ/18 MAZ/BO/0174/19	
ASYSTENT PROJEKTANTA:		PODPIS
DATA WYDANIA:		26.06.2024
NR RYSUNKU:		I 03
REWIZJA:		R00
SKALA:		1:100

PRAWA AUTORSKIE ZASTRZEŻONE. NINIEJSZY PROJEKT JEST PRZEDMIOTEM PRAWA AUTORSKIEGO I CHRONIONY JEST AUTORSKIMI PRAWAMI OSOBISTYMI I AUTORSKIMI PRAWAMI MAJĄTKOWYMI JAKO "UTWÓR ARCHITEKTONICZNY, ARCHITEKTONICZNO-URBANISTYCZNY, URBANISTYCZNY" NA PODSTAWIE USTAWY Z DN. 4.02.1994r. O PRAWIE AUTORSKIM I PRAWACH POKREWNYCH (Dz.U. nr 80 z 2000r., poz. 904).



Wykaz pomieszczeń: PODDASZA-WG PN-ISO 9836:2022-07

Nr	Nazwa pomieszczenia	Pow. użytkowa	Pow. po podłodze	Posadzka
		331.03 m ²	333.49 m ²	
2/01	Klatka schodowa	23.91 m ²	23.91 m ²	Gres
2/02	Komunikacja	6.37 m ²	6.37 m ²	Gres
2/03	Komunikacja	18.51 m ²	18.51 m ²	Gres
2/04	Pom. gospodarcze	10.25 m ²	10.25 m ²	Gres
2/05	Toaleta	9.01 m ²	9.01 m ²	Gres
2/06	Toaleta	8.66 m ²	8.66 m ²	Gres
2/07	Pokój	13.32 m ²	13.32 m ²	Gres
2/08	Pokój	13.75 m ²	13.75 m ²	Gres
2/09	Toaleta	2.78 m ²	2.78 m ²	Gres
2/10	Toaleta	2.76 m ²	2.76 m ²	Gres
2/11	Przedsiónek	4.37 m ²	4.37 m ²	Gres
2/12	Pom. gospodarcze	10.40 m ²	10.40 m ²	Gres
2/13	Biuro	21.73 m ²	22.67 m ²	Gres
2/14	Biuro	51.13 m ²	51.88 m ²	Gres
2/15	Biuro	14.85 m ²	14.85 m ²	Gres
2/16	Komunikacja	24.86 m ²	24.86 m ²	Gres
2/17	Klatka schodowa	15.60 m ²	15.60 m ²	Gres
2/18	Biuro	16.64 m ²	16.64 m ²	Gres
2/19	Pokój	12.59 m ²	12.59 m ²	Gres
2/20	Pokój	12.84 m ²	12.84 m ²	Gres
2/21	Pokój	12.23 m ²	12.23 m ²	Gres
2/22	Salon z aneksem kuchennym	17.58 m ²	18.35 m ²	Gres
2/23	Przedsiónek	3.10 m ²	3.10 m ²	Gres
2/24	Łazienka	3.79 m ²	3.79 m ²	Gres
Razem		331.03 m ²	333.49 m ²	

RZUT PIĘTRA

INWENTARYZACJA

LEGENDA:

- ISTNIEJĄCE ŚCIANY MUROWANE
- OCIEPLENIE ZE STYROPIANU EPS gr. 8cm

NAZWA:
REMONT DOTYCZĄCY TERMOMODERNIZACJI BUDYNKÓW ADMINISTRACYJNO - KULTURALNYCH W OPINOGÓRZE GÓRNEJ WRAZ Z WYMIANĄ POKRYCIA DACHU W RAMACH ZADANIA INWESTYCYJNEGO PN. "MODERNIZACJA ENERGETYCZNA CENTRUM ADMINISTRACYJNO - KULTURALNEGO GMINY OPINOGÓRY GÓRNEJ"

INWESTOR:
GMINA OPINOGÓRA GÓRNA
UL. ZYGMUNTA KRASIŃSKIEGO 4, OPINOGÓRA GÓRNA
06-406 OPINOGÓRA GÓRNA

ADRES INWESTYCJI:
DZIAŁKI NR EW. 60/11, 60/160, OPINOGÓRA GÓRNA
OBRĘB: OPINOGÓRA GÓRNA, GMINA: OPINOGÓRA GÓRNA

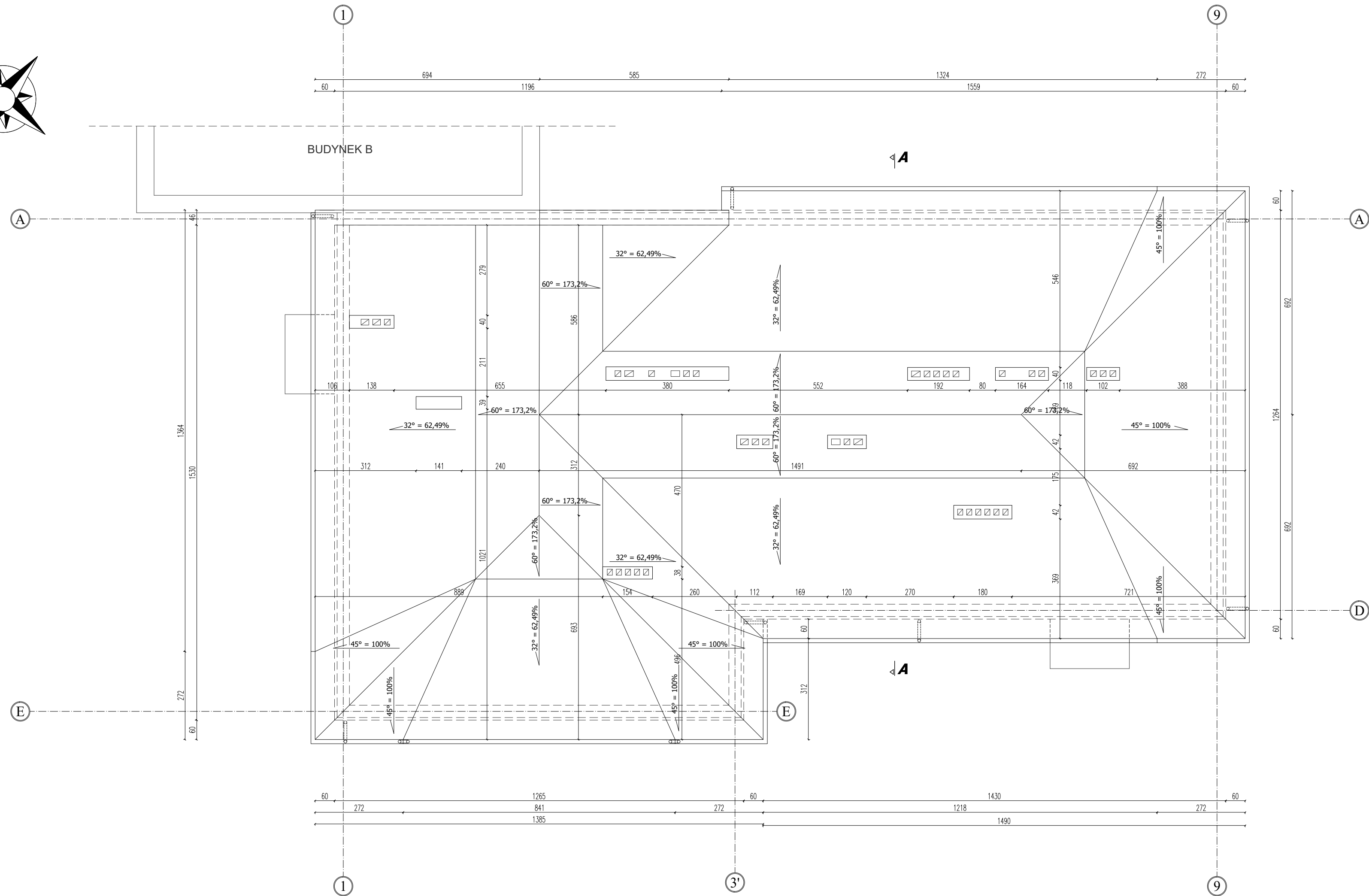

OPRACOWANIE:
INWENTARYZACJA

TYTUL RYSUNKU:
RZUT PIĘTRA

ZESPÓŁ PROJEKTOWY:
 PanDa Projekt Piotr Gesek
 06-400 Ciechanów
 ul. Ślaska 2 lok. 1-05

INWENTARYZACJA		PODPIS
PROJEKTANT:	mgr inż. Piotr Gesek upr. MAZ/0874/PWBKJ/18 MAZ/BO/0174/19	
ASYSTENT PROJEKTANTA:		PODPIS
DATA WYDANIA:		26.06.2024
NR RYSUNKU:		I 04
REWIZJA:		R00
SKALA:		1:100

PRAWA AUTORSKIE ZASTRZEŻONE. NINIEJSZY PROJEKT JEST PRZEDMIOTEM PRAWA AUTORSKIEGO I CHRONIONY JEST AUTORSKIMI PRAWAMI OSOBISTYMI I AUTORSKIMI PRAWAMI MAJĄTKOWYMI JAKO "UTWÓR ARCHITEKTONICZNY, ARCHITEKTONICZNO-URBANISTYCZNY, URBANISTYCZNY" NA PODSTAWIE USTAWY Z DN. 4.02.1994r. O PRAWIE AUTORSKIM I PRAWACH POKREWNYCH (Dz.U. nr 80 z 2000r., poz. 904).



RZUT DACHU

INWENTARYZACJA

NAZWA:
 REMONT DOTYCZĄCY TERMOMODERNIZACJI BUDYNKÓW ADMINISTRACYJNO -
 KULTURALNYCH W OPINOGÓRZE GÓRNEJ WRĄZ Z WYMIANĄ POKRYCIA DACHU W RAMACH
 ZADANIA INWESTYCYJNEGO PN. "MODERNIZACJA ENERGETYCZNA CENTRUM
 ADMINISTRACYJNO - KULTURALNEGO GMINY OPINOGÓRY GÓRNEJ"

INWESTOR:
 GMINA OPINOGÓRA GÓRNA
 UL. ZYGMUNTA KRASIŃSKIEGO 4, OPINOGÓRA GÓRNA
 06-406 OPINOGÓRA GÓRNA

ADRES INWESTYCJI:
 DZIAŁKI NR EW. 60/11, 60/160, OPINOGÓRA GÓRNA
 OBREB: OPINOGÓRA GÓRNA, GMINA: OPINOGÓRA GÓRNA

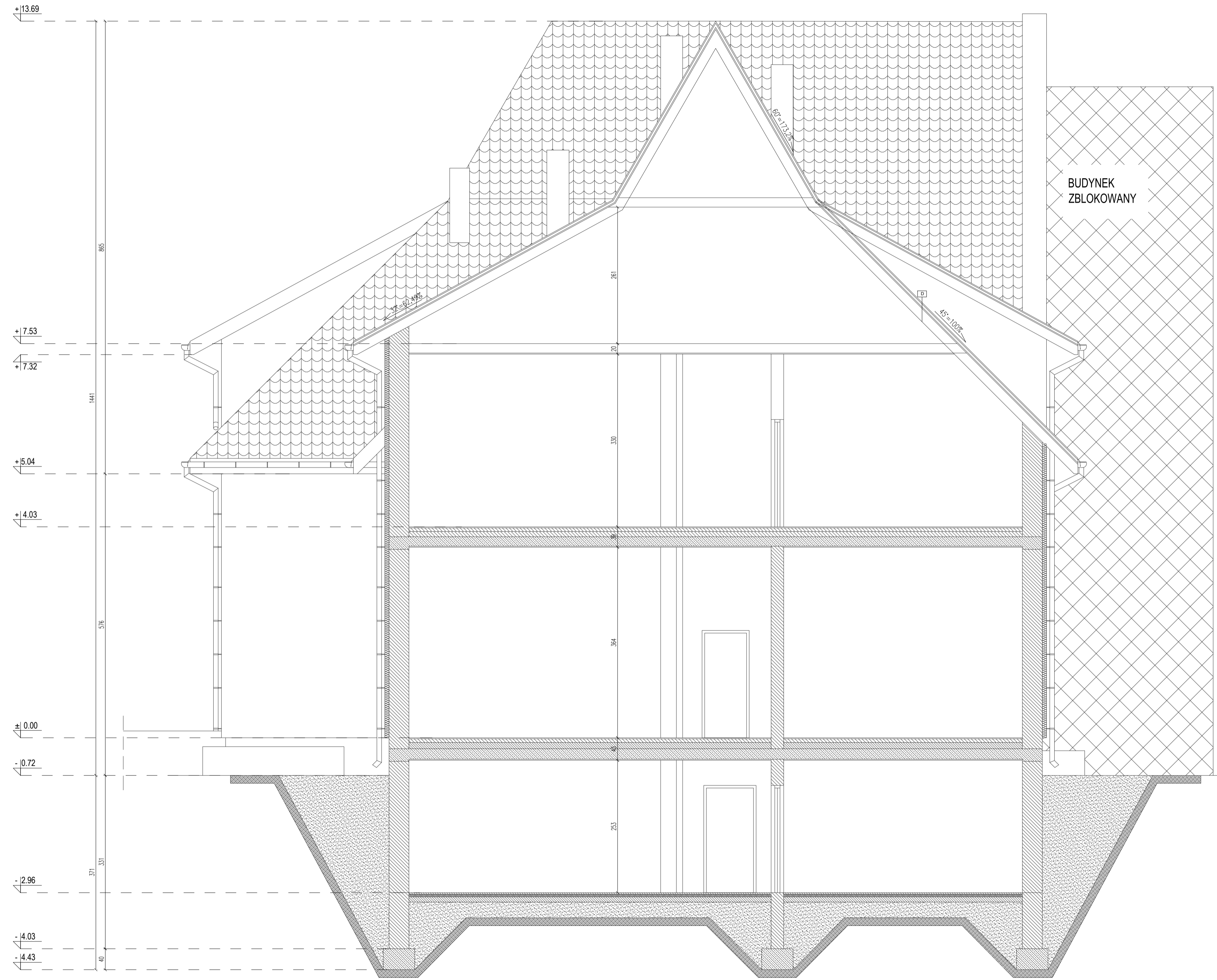
OPRACOWANIE:
 INWENTARYZACJA

TYTUL RYSUNKU:
 RZUT DACHU

ZESPÓŁ PROJEKTOWY:
 PanDa Projekt Piotr Gesek
 06-400 Ciechanów
 ul. Śląska 2 lok. 1-05

INWENTARYZACJA		PODPIS
PROJEKTANT:	mgr inż. Piotr Gesek upr. MAZ/0874/PWBKJ/18 MAZ/BO/0174/19	
ASYSTENT PROJEKTANTA:		PODPIS
DATA WYDANIA:		26.06.2024
NR RYSUNKU:		I 05
REWIZJA:		R00
SKALA:		1:100

PRAWA AUTORSKIE ZASTRZEŻONE. NINIEJSZY PROJEKT JEST PRZEDMIOTEM PRAWA AUTORSKIEGO I CHRONIONY JEST AUTORSKIMI PRAWAMI OSOBISTYMI I AUTORSKIMI PRAWAMI MAJĄTKOWYMI JAKO "UTWÓR ARCHITEKTONICZNY, ARCHITEKTONICZNO-URBANISTYCZNY, URBANISTYCZNY" NA PODSTAWIE USTAWY Z DN. 4.02.1994r. O PRAWIE AUTORSKIM I PRAWACH POKREWNYCH (Dz.U. nr 80 z 2000r., poz. 904).



PG - Podłoga na gruncie	
2. Szlichta cementowa	5cm
3. Styropian twardy	5cm
4. Folia PE	-
5. Posadzka betonowa	10cm
6. Piasek śr. zag. do gruntu rodzimego	15cm
7. Grunt rodzimy	-
D - Dach	
1. Blacha płaska	-
2. Łaty drewniane 4x5 cm	4cm
3. Kontrłaty 2,5x5 cm	2,5cm
4. Krokiew drewniana 8x18 cm	18cm
S1 - Strop	
1. Płyta żelbetowa	-
2. Istniejące warstwy posadzki	-
S2 - Strop	
1. Płyta żelbetowa	-
2. Styropian	-
3. Istniejące warstwy posadzki	-
SZ - Ściana zewnętrzna	
1. Istniejąca ściana z pustaków	38cm
SF - Ściana fundamentowa	
1. Tynk elewacyjny	-
2. Istniejąca ściana z pustaków	38cm

PRZEKRÓJ A-A	
INWENTARYZACJA	
LEGENDA:	
	IST. ELEMENTY ŻELBETOWE
	IST. ELEMENTY MUROWE
	PIASEK ZAGĘSZCZONY
	GRUNT RODZIMY
	OOCIEPLENIE ZE STYROPIANU EPS gr. 8cm

NAZWA:
REMONT DOTYCZĄCY TERMOMODERNIZACJI BUDYNKÓW ADMINISTRACYJNO -
KULTURALNYCH W OPINOGÓRZE GÓRNEJ WRAZ Z WYMIANĄ POKRYCIA DACHU W RAMACH
ZADANIA INWESTYCYJNEGO PN. "MODERNIZACJA ENERGETYCZNA CENTRUM
ADMINISTRACYJNO - KULTURALNEGO GMINY OPINOGÓRY GÓRNEJ"

INWESTOR:
GMINA OPINOGÓRA GÓRNA
UL. ZYGMUNTA KRASIŃSKIEGO 4, OPINOGÓRA GÓRNA
06-406 OPINOGÓRA GÓRNA

ADRES INWESTYCJI:
DZIAŁKI NR EW. 60/11, 60/160, OPINOGÓRA GÓRNA
OBREB: OPINOGÓRA GÓRNA, GMINA: OPINOGÓRA GÓRNA

OPRACOWANIE:
INWENTARYZACJA

TYTUL RYSUNKU:
PRZEKRÓJ A-A

ZESPÓŁ PROJEKTOWY:
PanDa PROJEKT
mgr inż. Piotr Gesek
06-400 Cielichaw
ul. Śląska 2 lok. 1-05

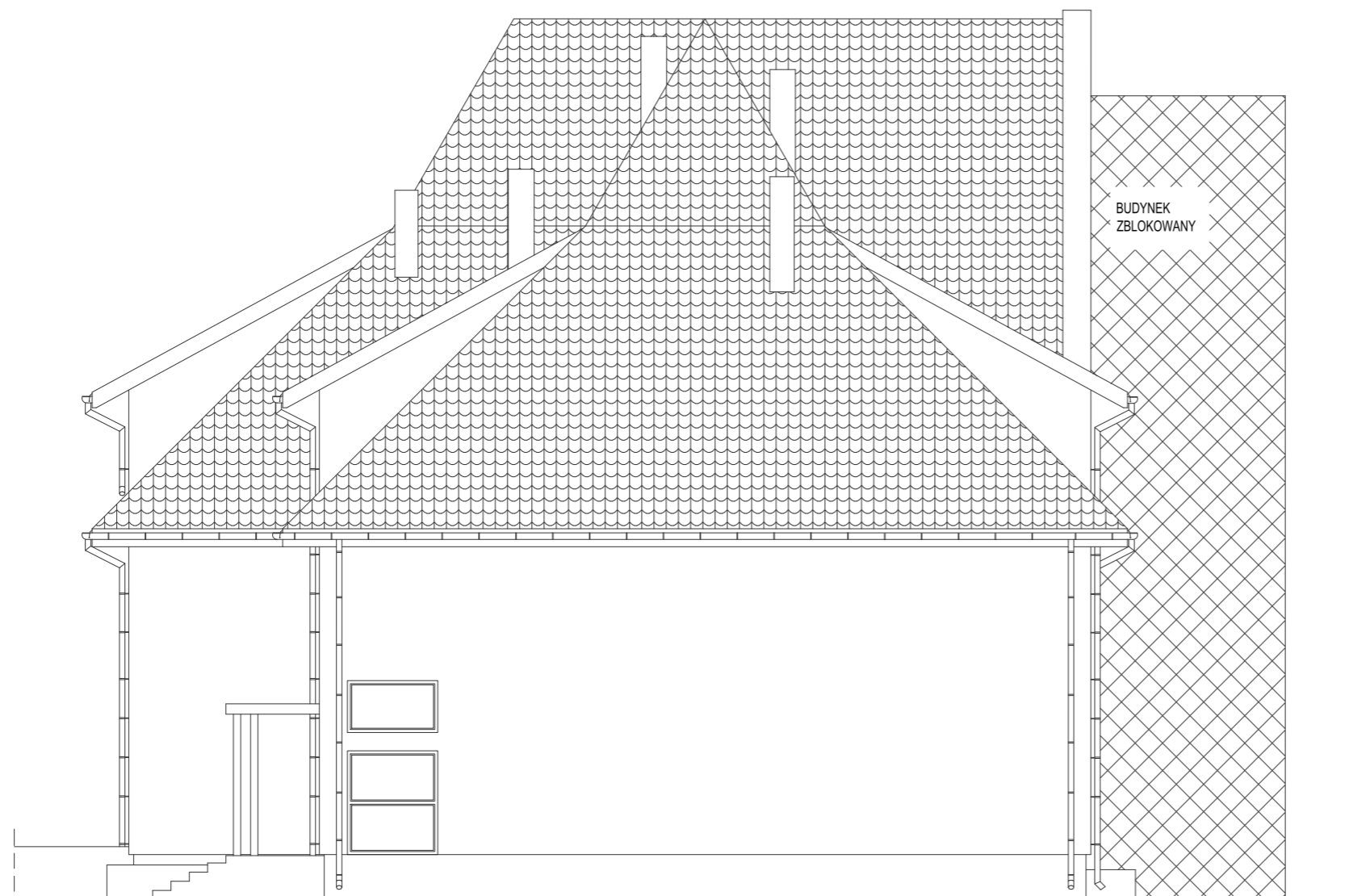
INWENTARYZACJA

PROJEKTANT:	mgr inż. Piotr Gesek upr. MAZ/08/4/PWBK/18 MAZ/BO/0174/19	PODPIS
ASYSTENT PROJEKTANTA:	-	PODPIS
DATA WYDANIA:	26.06.2024	
NR RYSUNKU:	I 06	
REWIZJA:	R00	
SKALA:	1:50	

PRAWA AUTORSKIE ZASTRZEŻONE. NINIEJSZY PROJEKT JEST PRZEMOCEM PRAWA AUTORSKIEGO I OCHRONIONY JEST AUTORSKIMI PRAWAMI
ROZUMIENIEM I AUTORSKIMI PRAWAMI WYKONAWCY. JAKO WYNIK WYKONANIA PRAC PROJEKTOWYCH ARCHITEKTURA I INŻYNIERIA ARCHITEKTURALNA
WRAZ Z WYKONANĄ PRACĄ PROJEKTOWĄ I WYKONANĄ PRACĄ PROJEKTOWĄ (DZIAŁ 1) W D. 2024. 000-000

ELEWACJE

INWENTARYZACJA



ELEWACJA POŁUDNIOWO-WSCHODNIA

NAZWA:
REMONT DOTYCZĄCY TERMOMODERNIZACJI BUDYNKÓW ADMINISTRACYJNO -
KULTURALNYCH W OPINOGÓRZE GÓRNEJ WRAZ Z WYMIANĄ POKRYCIA DACHU W RAMACH
ZADANIA INWESTYCYJNEGO PN. "MODERNIZACJA ENERGETYCZNA CENTRUM
ADMINISTRACYJNO - KULTURALNEGO GMINY OPINOGÓRY GÓRNEJ"

INWESTOR:
GMINA OPINOGÓRA GÓRNA
UL. ZYGMUNTA KRASIŃSKIEGO 4, OPINOGÓRA GÓRNA
06-406 OPINOGÓRA GÓRNA

ADRES INWESTYCJI:
DZIAŁKI NR EW. 60/11, 60/160, OPINOGÓRA GÓRNA
OBRĘB: OPINOGÓRA GÓRNA, GMINA: OPINOGÓRA GÓRNA

OPRACOWANIE:
INWENTARYZACJA

TUTUL RYSUNKU:
ELEWACJE

ZESPÓŁ PROJEKTOWY:
PanDa PROJEKT
PanDa Projekt Piotr Gesek
06-400 Ciecchanów
ul. Śląska 2 lok. 1-05

INWENTARYZACJA		
PROJEKTANT:	mgr inż. Piotr Gesek upr. MAZ/0674/PWBKj/18 MAZ/BO/0174/19	PODPIS
ASYSTENT PROJEKTANTA:	-	PODPIS
DATA WYDANIA:		26.06.2024
NR RYSUNKU:		I 07
REWIZJA:		R00
SKALA:		1:100

PRAWA AUTORSKIE ZASTRZEŻONE. NINIEJSZY PROJEKT JEST PRZEDMIOTEM PRAWA AUTORSKIEGO I CHRONIONY JEST AUTORSKIMI PRAWAMI
OSOBISTYMI I AUTORSKIMI PRAWAMI MAJĄTKOWYMI JAKO "UTWÓR ARCHITEKTONICZNY, ARCHITEKTONICZNO-URBANISTYCZNY, URBANISTYCZNY"
NA PODSTAWIE USTAWY Z DN. 4.02.1994r O PRAWIE AUTORSKIM I PRAWACH POKREWNYCH (Dz.U.nr 80 z 2000r., poz.904).

ELEWACJE

INWENTARYZACJA



ELEWACJA POŁUDNIOWO-ZACHODNIA

NAZWA:
REMONT DOTYCZĄCY TERMOMODERNIZACJI BUDYNKÓW ADMINISTRACYJNO -
- KULTURALNYCH W OPINOGÓRZE GÓRNEJ WRAZ Z WYMIANĄ POKRYCIA DACHU W RAMACH
ZADANIA INWESTYCYJNEGO PN. "MODERNIZACJA ENERGETYCZNA CENTRUM
ADMINISTRACYJNO - KULTURALNEGO GMINY OPINOGÓRY GÓRNEJ"

INWESTOR:
GMINA OPINOGÓRA GÓRNA
UL. ZYGMUNTA KRASIŃSKIEGO 4, OPINOGÓRA GÓRNA
06-406 OPINOGÓRA GÓRNA

ADRES INWESTYCJI:
DZIAŁKI NR EW. 60/11, 60/160, OPINOGÓRA GÓRNA
OBRĘB: OPINOGÓRA GÓRNA, GMINA: OPINOGÓRA GÓRNA

OPRACOWANIE:
INWENTARYZACJA

TUTUL RYSUNKU:
ELEWACJE

ZESPÓŁ PROJEKTOWY:
PanDa PROJEKT
PanDa Projekt Piotr Gesek
06-400 Ciechanów
ul. Śląska 2 lok. 1-05

INWENTARYZACJA		
PROJEKTANT:	mgr inż. Piotr Gesek upr. MAZ/0674/PWBKj/18 MAZ/BO/0174/19	PODPIS
ASYSTENT PROJEKTANTA:	-	PODPIS
DATA WYDANIA:		26.06.2024
NR RYSUNKU:		I 08
REWIZJA:		R00
SKALA:		1:100

PRAWA AUTORSKIE ZASTRZEŻONE. NINIEJSZY PROJEKT JEST PRZEDMIOTEM PRAWA AUTORSKIEGO I CHRONIONY JEST AUTORSKIMI PRAWAMI
OSOBISTYMI I AUTORSKIMI PRAWAMI MAJĄTKOWYMI JAKO "UTWÓR ARCHITEKTONICZNY, ARCHITEKTONICZNO-URBANISTYCZNY, URBANISTYCZNY"
NA PODSTAWIE USTAWY Z DN. 4.02.1994r O PRAWIE AUTORSKIM I PRAWACH POKREWNYCH (Dz.U.nr 80 z 2000r., poz.904).

ELEWACJE

INWENTARYZACJA

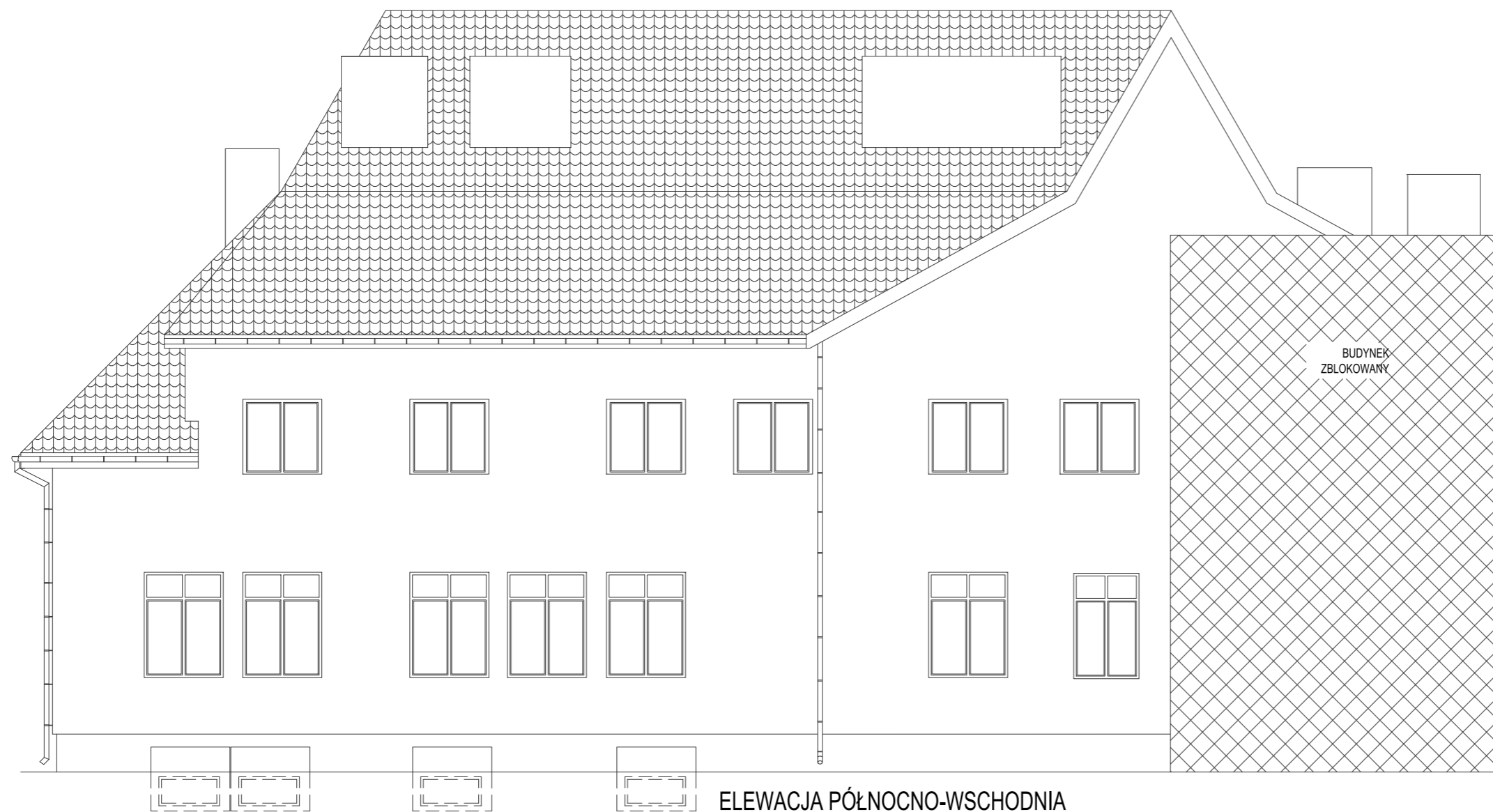


ELEWACJA PÓŁNOCNO-ZACHODNIA

NAZWA: REMONT DOTYCZĄCY TERMOMODERNIZACJI BUDYNKÓW ADMINISTRACYJNO - KULTURALNYCH W OPINOGÓRZE GÓRNEJ WRAZ Z WYMIANĄ POKRYCIA DACHU W RAMACH ZADANIA INWESTYCYJNEGO PN. "MODERNIZACJA ENERGETYCZNA CENTRUM ADMINISTRACYJNO - KULTURALNEGO GMINY OPINOGÓRY GÓRNEJ"		
INWESTOR: GMINA OPINOGÓRA GÓRNA UL. ZYGMUNTA KRASIŃSKIEGO 4, OPINOGÓRA GÓRNA 06-406 OPINOGÓRA GÓRNA		
ADRES INWESTYCJI: DZIAŁKI NR EW. 60/11, 60/160, OPINOGÓRA GÓRNA OBRĘB: OPINOGÓRA GÓRNA, GMINA: OPINOGÓRA GÓRNA		
OPRACOWANIE: INWENTARYZACJA		
Tytuł rysunku: ELEWACJE		
ZESPÓŁ PROJEKTOWY: PanDa PROJEKT PanDa Projekt Piotr Gesek 06-400 Ciechanów ul. Śląska 2 lok. 1-05		
INWENTARYZACJA		
PROJEKTANT:	mgr inż. Piotr Gesek upr. MAZ/0674/PWBKj/18 MAZ/BO/0174/19	PODPIS
ASYSTENT PROJEKTANTA:	-	PODPIS
DATA WYDANIA:		26.06.2024
NR RYSUNKU:		I 09
REWIZJA:		R00
SKALA:		1:100
<small>PRAWA AUTORSKIE ZASTRZEŻONE. NINIEJSZY PROJEKT JEST PRZEDMIOTEM PRAWA AUTORSKIEGO I CHRONIONY JEST AUTORSKIMI PRAWAMI OSOBISTYMI I AUTORSKIMI PRAWAMI MAJĄTKOWYMI JAKO "UTWÓR ARCHITEKTONICZNY, ARCHITEKTONICZNO-URBANISTYCZNY, URBANISTYCZNY" NA PODSTAWIE USTAWY Z DN. 4.02.1994r O PRAWIE AUTORSKIM I PRAWACH POKREWNYCH (Dz.U.nr 80 z 2000r., poz.904).</small>		

ELEWACJE

INWENTARYZACJA



ELEWACJA PÓŁNOCNO-WSCHODNIA

NAZWA:
REMONT DOTYCZĄCY TERMOMODERNIZACJI BUDYNKÓW ADMINISTRACYJNO -
KULTURALNYCH W OPINOGÓRZE GÓRNEJ WRAZ Z WYMIANĄ POKRYCIA DACHU W RAMACH
ZADANIA INWESTYCYJNEGO PN. "MODERNIZACJA ENERGETYCZNA CENTRUM
ADMINISTRACYJNO - KULTURALNEGO GMINY OPINOGÓRA GÓRNEJ"

INWESTOR:
GMINA OPINOGÓRA GÓRNA
UL. ZYGMUNTA KRASIŃSKIEGO 4, OPINOGÓRA GÓRNA
06-406 OPINOGÓRA GÓRNA

ADRES INWESTYCJI:
DZIAŁKI NR EW. 60/11, 60/160, OPINOGÓRA GÓRNA
OBRĘB: OPINOGÓRA GÓRNA, GMINA: OPINOGÓRA GÓRNA

OPRACOWANIE:
INWENTARYZACJA

Tytuł rysunku:

ELEWACJE

ZESPÓŁ PROJEKTOWY:

PanDa
PROJEKT

PanDa Projekt Piotr Gesek
06-400 Ciechanów
ul. Śląska 2 lok. 1-05

INWENTARYZACJA

PROJEKTANT:	mgr inż. Piotr Gesek upr. MAZ/0674/PWBkb/18 MAZ/BO/0174/19	PODPIS
ASYSTENT PROJEKTANTA:	-	PODPIS
DATA WYDANIA:		26.06.2024
NR RYSUNKU:		I 10
REWIZJA:		R00
SKALA:		1:100


PRAWA AUTORSKIE ZASTRZEŻONE. NINIEJSZY PROJEKT JEST PRZEDMIOTEM PRAWA AUTORSKIEGO I CHRONIONY JEST AUTORSKIMI PRAWAMI
OSOBISTYMI I AUTORSKIMI PRAWAMI MAJĄTKOWYMI JAKO "UTWÓR ARCHITEKTONICZNY, ARCHITEKTONICZNO-URBANISTYCZNY, URBANISTYCZNY"
NA PODSTAWIE USTAWY Z DN. 4.02.1994r O PRAWIE AUTORSKIM I PRAWACH POKREWNYCH (Dz.U.nr 80 z 2000r., poz.904).

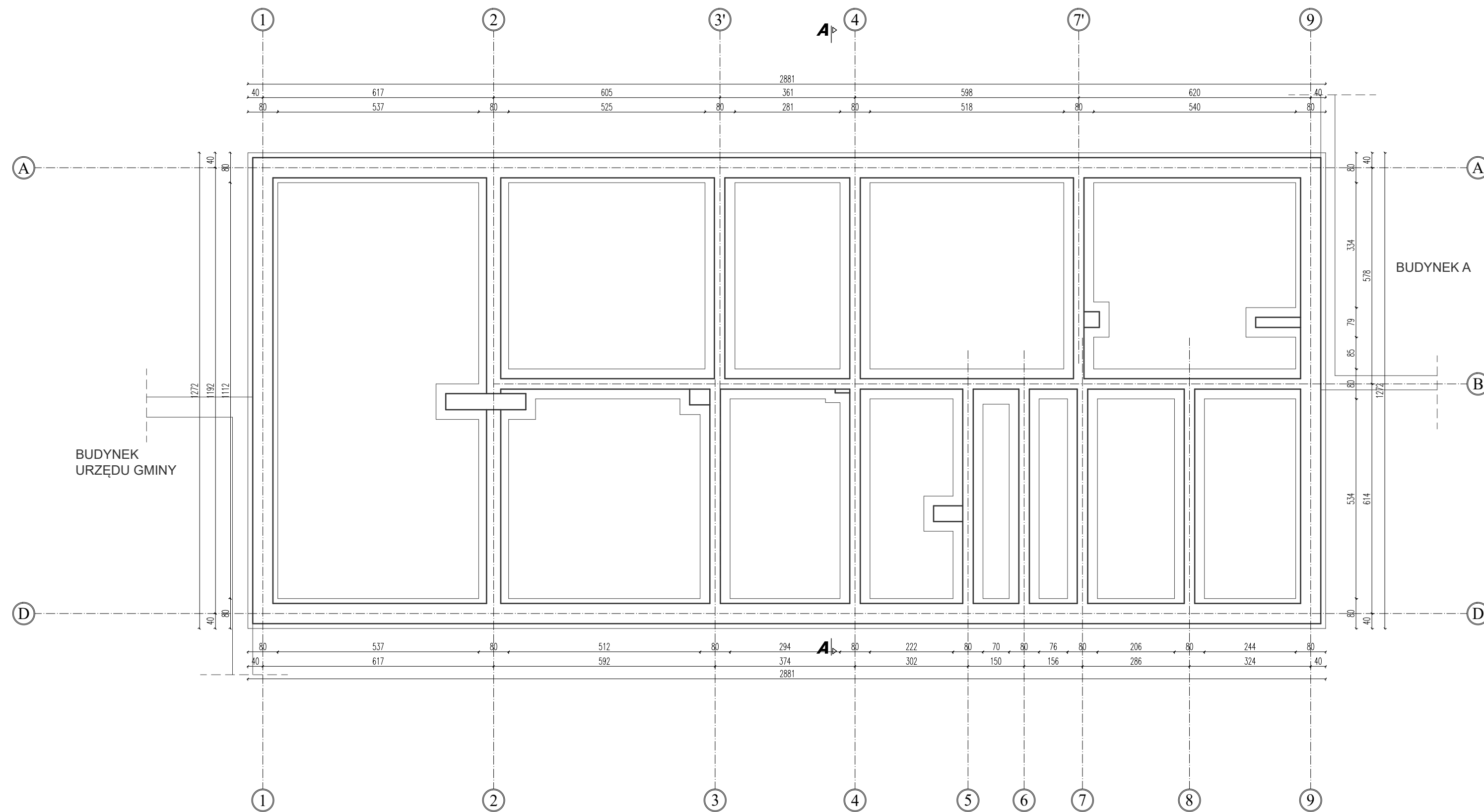



2024

INWENTARYZACJA BUDYNKU B

PANDA PROJEKT Piotr Gesek
Biuro projektowe





RZUT FUNDAMENTÓW

INWENTARYZACJA

NAZWA:
REMONT DOTYCZĄCY TERMOMODERNIZACJI BUDYNKÓW ADMINISTRACYJNO -
KULTURALNYCH W OPINOGÓRZE GÓRNEJ WRAZ Z WYMIANĄ POKRYCIA DACHU W RAMACH
ZADANIA INWESTYCYJNEGO PN. "MODERNIZACJA ENERGETYCZNA CENTRUM
ADMINISTRACYJNO - KULTURALNEGO GMINY OPINOGÓRY GÓRNEJ"

INWESTOR:
GMINA OPINOGÓRA GÓRNA
UL. ZYGMUNTA KRASIŃSKIEGO 4, OPINOGÓRA GÓRNA
06-406 OPINOGÓRA GÓRNA

ADRES INWESTYCJI:
DZIAŁKI NR EW. 60/11, 60/160, OPINOGÓRA GÓRNA
OBRĘB: OPINOGÓRA GÓRNA, GMINA: OPINOGÓRA GÓRNA

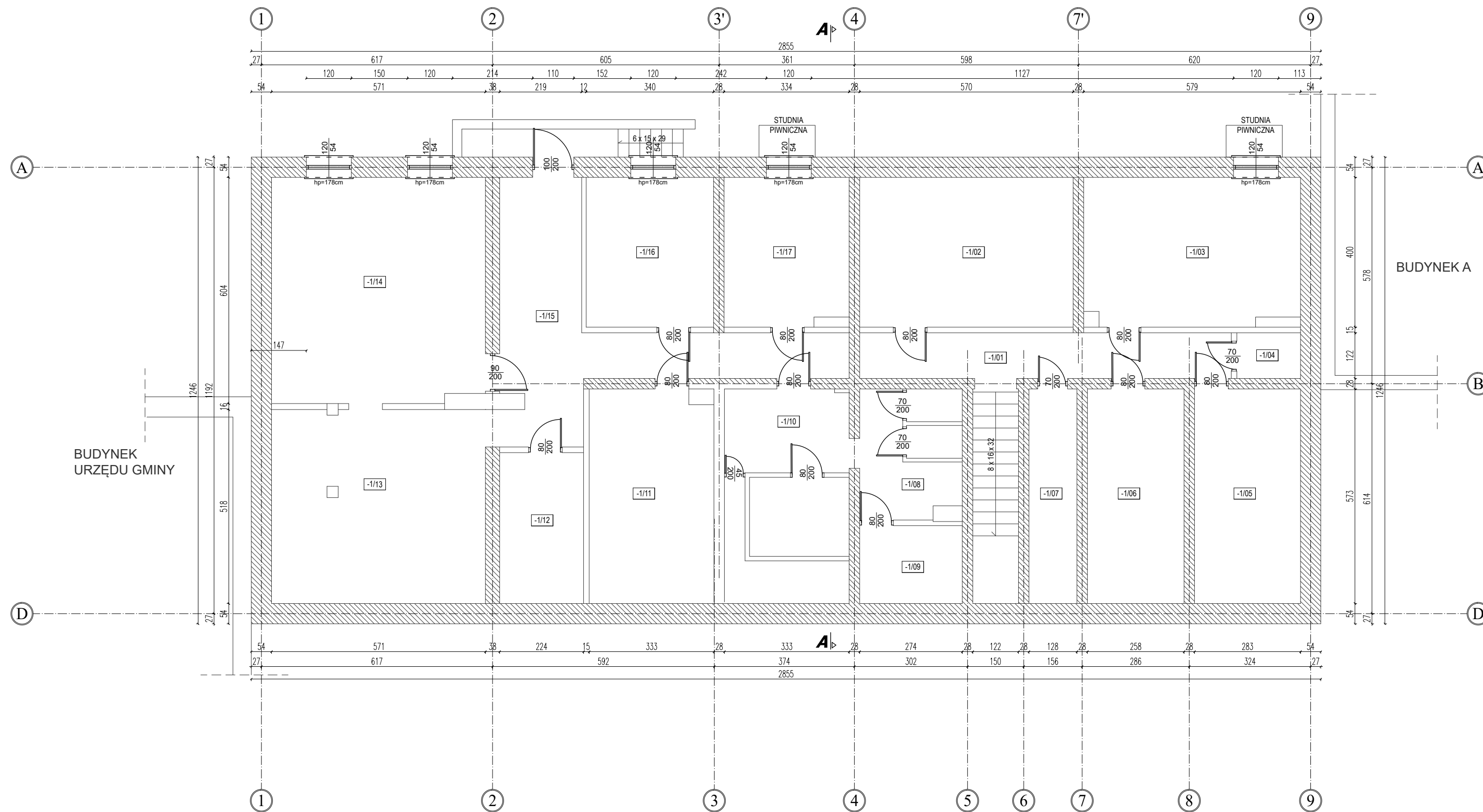

OPRACOWANIE:
INWENTARYZACJA

TYTUL RYSUNKU:
RZUT FUNDAMENTÓW

ZESPÓŁ PROJEKTOWY:
PanDa PROJEKT
PanDa Projekt Piotr Gesek
06-400 Ciechanów
ul. Śląska 2 lok. 1-05

INWENTARYZACJA		
PROJEKTANT:	mgr. inż. Piotr Gesek upr. MAZ/0874/PWBKJ/18 MAZ/BO/0174/19	PODPIS
ASYSTENT PROJEKTANTA:	-	PODPIS
DATA WYDANIA:	26.06.2024	
NR RYSUNKU:	I 01	
REWIZJA:	R00	
SKALA:	1:100	

PRACIA AUTORSKIE ZASTRZEŻONE. NINIEJSZY PROJEKT JEST PRZEDMIOTEM PRAWA AUTORSKIEGO I CHRONIONY JEST AUTORSKIMI PRAWAMI OSOBISTYMI I AUTORSKIMI PRAWAMI MAJĄTKOWYMI JAKO "UTWÓR ARCHITEKTONICZNY, ARCHITEKTONICZNO-URBANISTYCZNY, URBANISTYCZNY" NA PODSTAWIE USTAWY Z DN. 4.02.1994r. O PRAWIE AUTORSKIM I PRAWACH POKREWNYCH (Dz.U. nr 80 z 2000r., poz. 904).



RZUT PIWNICY

INWENTARYZACJA

LEGENDA:

ISTNIEJĄCE ŚCIANY MUROWANE

Wykaz pomieszczeń: PIWNICY-WG PN-ISO 9836:2022-07

Nr	Nazwa pomieszczenia	Pow. użytkowa	Pow. po podłodze	Posadzka
-1/01	Komunikacja	12.10 m ²	12.10 m ²	Pos. betonowa
-1/02	Pom. gospodarcze	22.80 m ²	22.80 m ²	Pos. betonowa
-1/03	Kotłownia	22.66 m ²	22.66 m ²	Pos. betonowa
-1/04	Pom. gospodarcze	2.07 m ²	2.07 m ²	Pos. betonowa
-1/05	Pom. gospodarcze	16.22 m ²	16.22 m ²	Pos. betonowa
-1/06	Pom. gospodarcze	14.78 m ²	14.78 m ²	Pos. betonowa
-1/07	Pom. gospodarcze	7.33 m ²	7.33 m ²	Pos. betonowa
-1/08	Pom. gospodarcze	9.21 m ²	9.21 m ²	Pos. betonowa
-1/09	Pom. gospodarcze	5.72 m ²	5.72 m ²	Pos. betonowa
-1/10	Pom. gospodarcze	18.00 m ²	18.00 m ²	Pos. betonowa
-1/11	Pom. gospodarcze	18.80 m ²	18.80 m ²	Pos. betonowa
-1/12	Pom. gospodarcze	9.03 m ²	9.03 m ²	Pos. betonowa
-1/13	Pom. gospodarcze	29.50 m ²	29.50 m ²	Pos. betonowa
-1/14	Pom. gospodarcze	34.04 m ²	34.04 m ²	Pos. betonowa
-1/15	Komunikacja	24.28 m ²	24.28 m ²	Pos. betonowa
-1/16	Pom. gospodarcze	13.60 m ²	13.60 m ²	Pos. betonowa
-1/17	Pom. gospodarcze	13.11 m ²	13.11 m ²	Pos. betonowa
Razem		273.25 m ²	273.25 m ²	

NAZWA:

REMONT DOTYCZĄCY TERMOMODERNIZACJI BUDYNKÓW ADMINISTRACYJNO - KULTURALNYCH W OPINOGÓRZE GÓRNEJ WRAZ Z WYMIANĄ POKRYCIA DACHU W RAMACH ZADANIA INWESTYCYJNEGO PN. "MODERNIZACJA ENERGETYCZNA CENTRUM ADMINISTRACYJNO - KULTURALNEGO GMINY OPINOGÓRY GÓRNEJ"

INWESTOR:

GMINA OPINOGÓRA GÓRNA
UL. ZYGMUNTA KRASIŃSKIEGO 4, OPINOGÓRA GÓRNA
06-406 OPINOGÓRA GÓRNA

ADRES INWESTYCJI:

DZIAŁKI NR EW. 60/11, 60/160, OPINOGÓRA GÓRNA
OBRĘB: OPINOGÓRA GÓRNA, GMINA: OPINOGÓRA GÓRNA

OPRACOWANIE:

INWENTARYZACJA

TITUL RYSUNKU:

RZUT PIWNICY

ZESPÓŁ PROJEKTOWY:

PanDa
PROJEKT

PanDa Projekt Piotr Gesek
06-400 Ciechanów
ul. Śląska 2 lok. 1-05

INWENTARYZACJA

PROJEKTANT: mgr inż. Piotr Gesek
upr. MAZ/0874/PWBK/18 MAZ/BO/0174/19

PODPIS

ASYSTENT
PROJEKTANTA:

PODPIS

DATA WYDANIA:

26.06.2024

NR RYSUNKU:

I 02

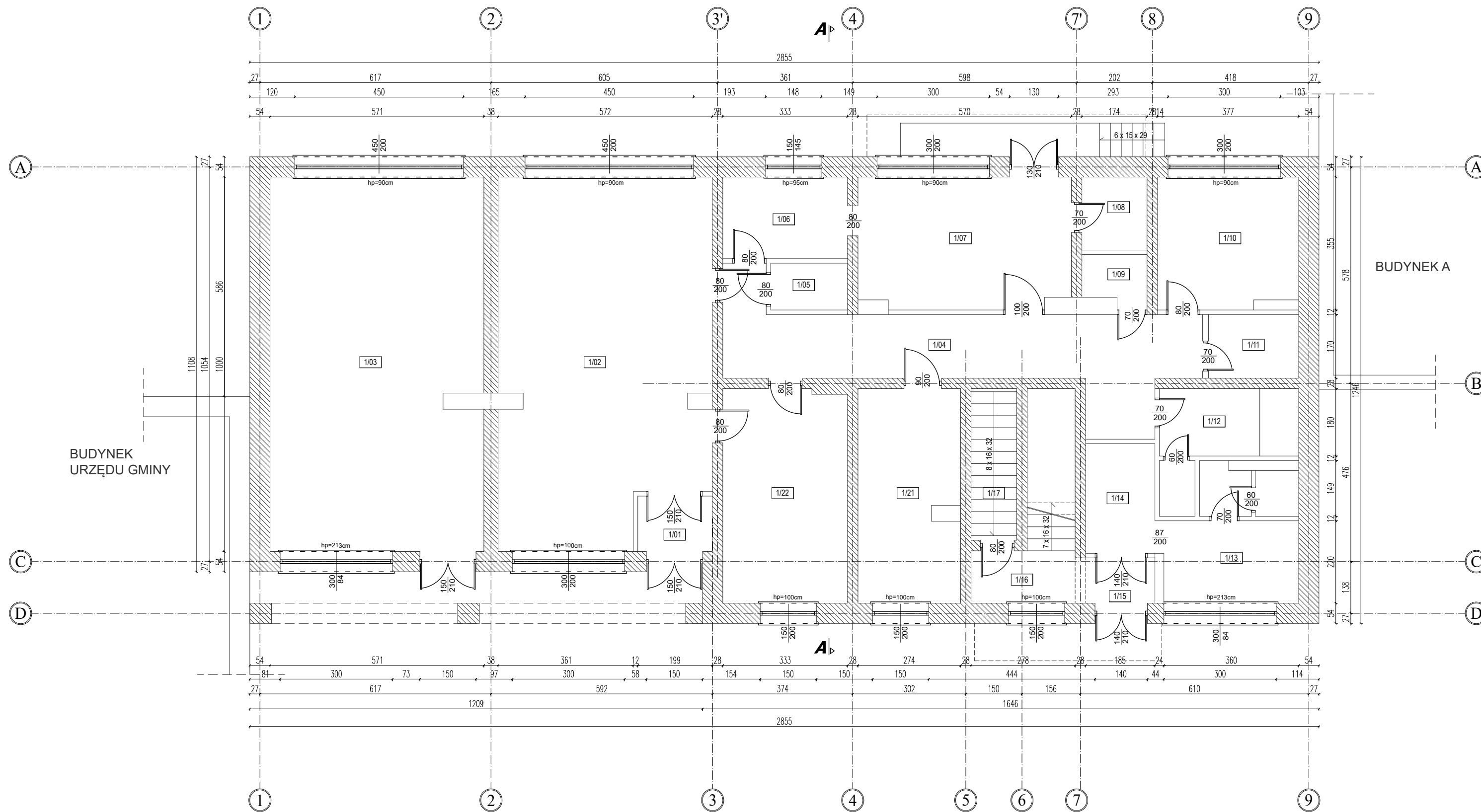

REWIZJA:

R00

SKALA:

1:100

PRAWA AUTORSKIE ZASTRZEŻONE. NINIEJSZY PROJEKT JEST PRZEDMIOTEM PRAWA AUTORSKIEGO I OCHRONIENY JEST AUTORSKIMI PRAWAMI OSOBISTYMI I AUTORSKIMI PRAWAMI MAJĄTKOWYMI JAKO "UTWÓR ARCHITEKTONICZNY, ARCHITEKTONICZNO-URBANISTYCZNY, URBANISTYCZNY" NA PODSTAWIE USTAWY Z DN. 4.02.1994r. O PRAWIE AUTORSKIM I PRAWACH POKREWNYCH (Dz.U. nr 80 z 2000r., poz.904).



RZUT PARTERU

INWENTARYZACJA

LEGENDA:

ISTNIEJĄCE ŚCIANY MUROWANE

Wykaz pomieszczeń: PARTERU-WG PN-ISO 9836:2022-07

Nr	Nazwa pomieszczenia	Pow. użytkowa	Pow. po podłodze	Posadzka
1/01	Przedsiónek	2.92 m ²	2.92 m ²	Terakota
1/02	Pom. gospodarcze	53.54 m ²	53.54 m ²	Lastryko
1/03	Biuro	56.63 m ²	56.63 m ²	Terakota
1/04	Komunikacja	26.38 m ²	26.38 m ²	Lastryko
1/05	Pom. gospodarcze	2.56 m ²	2.56 m ²	Lastryko
1/06	Archiwum	7.26 m ²	7.26 m ²	Terakota
1/07	Archiwum	19.72 m ²	19.72 m ²	Lastryko
1/08	Pom. gospodarcze	3.39 m ²	3.39 m ²	Lastryko
1/09	Pom. gospodarcze	2.27 m ²	2.27 m ²	Lastryko
1/10	Pom. socjalne	13.06 m ²	13.06 m ²	Lastryko
1/11	Pom. porządkowe	4.10 m ²	4.10 m ²	Lastryko
1/12	Toaleta	6.24 m ²	6.24 m ²	Lastryko
1/13	Pom. gospodarcze	11.24 m ²	11.24 m ²	Terakota
1/14	Pom. gospodarcze	5.42 m ²	5.42 m ²	Lastryko
1/15	Przedsiónek	2.58 m ²	2.58 m ²	Terakota
1/16	Klatka schodowa	15.93 m ²	15.93 m ²	Lastryko
1/17	Klatka schodowa	4.94 m ²	4.94 m ²	Lastryko
1/18	Biuro	15.37 m ²	15.37 m ²	Lastryko
1/19	Biuro	18.94 m ²	18.94 m ²	Lastryko
Razem		272.49 m ²	272.49 m ²	

NAZWA:
REMONT DOTYCZĄCY TERMOMODERNIZACJI BUDYNKÓW ADMINISTRACYJNO -
KULTURALNYCH W OPINOGÓRZE GÓRNEJ WRAZ Z WYMIANĄ POKRYCIA DACHU W RAMACH
ZADANIA INWESTYCYJNEGO PN. "MODERNIZACJA ENERGETYCZNA CENTRUM
ADMINISTRACYJNO - KULTURALNEGO GMINY OPINOGÓRY GÓRNEJ"

INWESTOR:
GMINA OPINOGÓRA GÓRNA
UL. ZYGMUNTA KRASIŃSKIEGO 4, OPINOGÓRA GÓRNA
06-406 OPINOGÓRA GÓRNA

ADRES INWESTYCJI:
DZIAŁKI NR EW. 60/11, 60/160, OPINOGÓRA GÓRNA
OBRĘB: OPINOGÓRA GÓRNA, GMINA: OPINOGÓRA GÓRNA

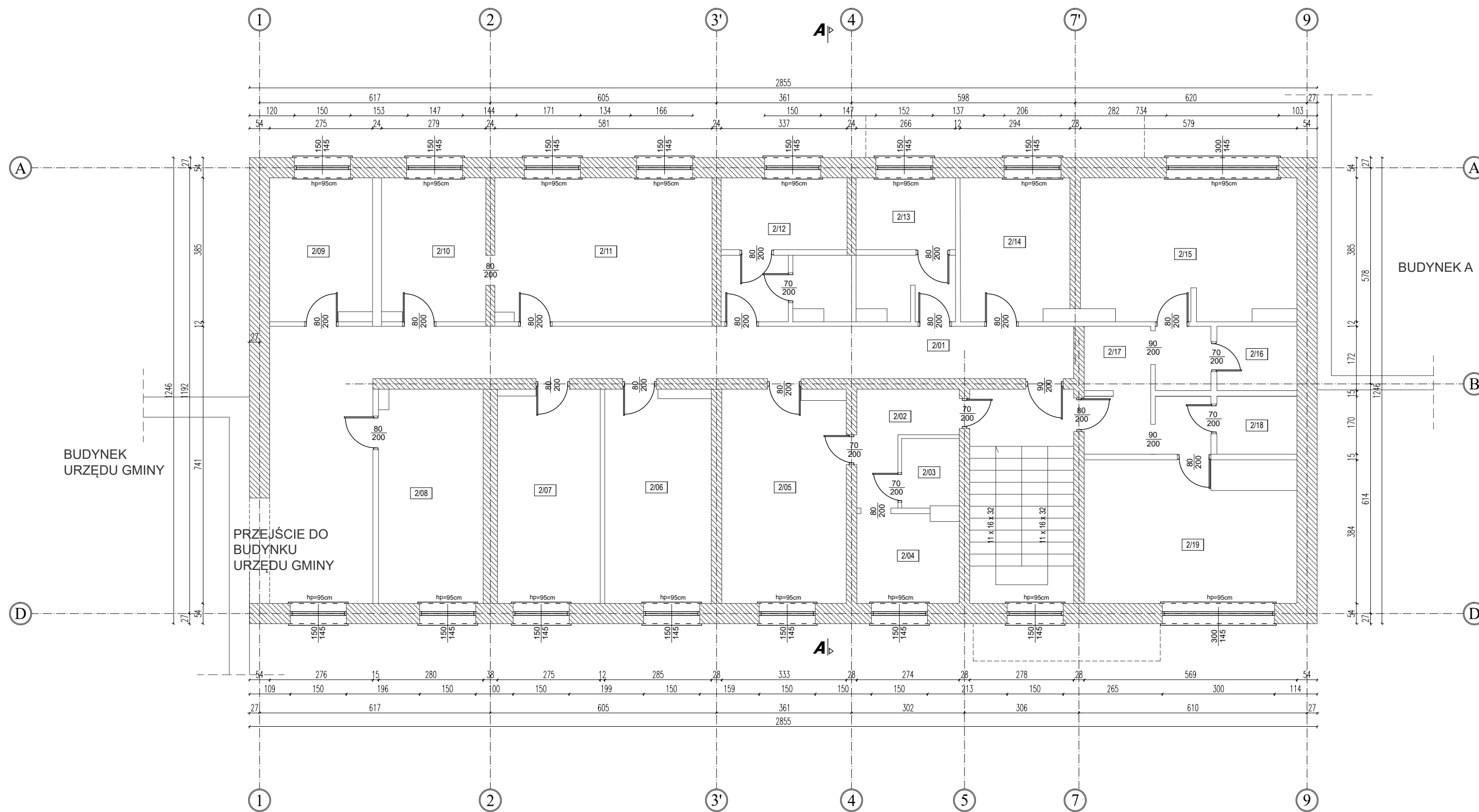

OPRACOWANIE:
INWENTARYZACJA

TYTUL RYSUNKU:
RZUT PARTERU

ZESPÓŁ PROJEKTOWY:
 PanDa Projekt Piotr Gesek
06-400 Ciechanów
ul. Ślaska 2 lok. 1-05

INWENTARYZACJA	
PROJEKTANT:	mgr inż. Piotr Gesek upr. MAZ/0874/PWBK/18 MAZ/BO/0174/19
ASYSTENT PROJEKTANTA:	
DATA WYDANIA:	26.06.2024
NR RYSUNKU:	I 03
REWIZJA:	R00
SKALA:	1:100

PRWA AUTORSKIE ZASTRZEŻONE. NINIEJSZY PROJEKT JEST PRZEDMIOTEM PRAWA AUTORSKIEGO I CHRONIONY JEST AUTORSKIMI PRAWAMI OSOBISTYMI I AUTORSKIMI PRAWAMI MAJĄTKOWYMI JAKO "UTWÓR ARCHITEKTONICZNY, ARCHITEKTONICZNO-URBANISTYCZNY, URBANISTYCZNY" NA PODSTAWIE USTAWY Z DN. 4.02.1994r. O PRAWIE AUTORSKIM I PRAWACH POKREWNYCH (Dz.U. nr 80 z 2000r., poz. 904).



RZUT PIĘTRA

INWENTARYZACJA

LEGENDA:

ISTNIEJĄCE ŚCIANY MUROWANE

Wykaz pomieszczeń: PIĘTRA-WG PN-ISO 9836:2022-07

Nr	Nazwa pomieszczenia	Pow. użytkowa	Pow. po podłodze	Posadzka
2/01	Komunikacja	46.69 m ²	46.69 m ²	Terakota
2/02	Pom. gospodarcze	5.50 m ²	5.50 m ²	Lastryko
2/03	Łazienka	2.82 m ²	2.82 m ²	Terakota
2/04	Pom. socjalne	6.41 m ²	6.41 m ²	Lastryko
2/05	Salon fryzjerski	18.71 m ²	18.71 m ²	Lastryko
2/06	Biuro	15.97 m ²	15.97 m ²	Terakota
2/07	Biuro	15.57 m ²	15.57 m ²	Lastryko
2/08	Biuro	15.89 m ²	15.89 m ²	Lastryko
2/09	Biuro	10.34 m ²	10.34 m ²	Lastryko
2/10	Biuro	10.59 m ²	10.59 m ²	Lastryko
2/11	Biuro	22.23 m ²	22.23 m ²	Lastryko
2/12	Toaleta	12.18 m ²	12.18 m ²	Lastryko
2/13	Toaleta	9.44 m ²	9.44 m ²	Terakota
2/14	Biuro	11.02 m ²	11.02 m ²	Lastryko
2/15	Pokój	21.40 m ²	21.40 m ²	Terakota
2/16	Aneks kuchenny	3.68 m ²	3.68 m ²	Lastryko
2/17	Komunikacja	11.15 m ²	11.15 m ²	Lastryko
2/18	Łazienka	3.32 m ²	3.32 m ²	Lastryko
2/19	Pokój	19.96 m ²	19.96 m ²	Lastryko
Razem		262.87 m ²	262.87 m ²	

NAZWA:
REMONT DOTYCZĄCY TERMOMODERNIZACJI BUDYNKÓW ADMINISTRACYJNO -
KULTURALNYCH W OPINOGÓRZE GÓRNEJ WRAZ Z WYMIANĄ POKRYCIA DACHU W RAMACH
ZADANIA INWESTYCYJNEGO PN. "MODERNIZACJA ENERGETYCZNA CENTRUM
ADMINISTRACYJNO - KULTURALNEGO GMINY OPINOGÓRZY GÓRNEJ"

INWESTOR:
GMINA OPINOGÓRA GÓRNA
UL. ZYGMUNTA KRASIŃSKIEGO 4, OPINOGÓRA GÓRNA
06-406 OPINOGÓRA GÓRNA

ADRES INWESTYCJI:
DZIAŁKI NR EW. 60/11, 60/160, OPINOGÓRA GÓRNA
OBRĘB: OPINOGÓRA GÓRNA, GMINA: OPINOGÓRA GÓRNA

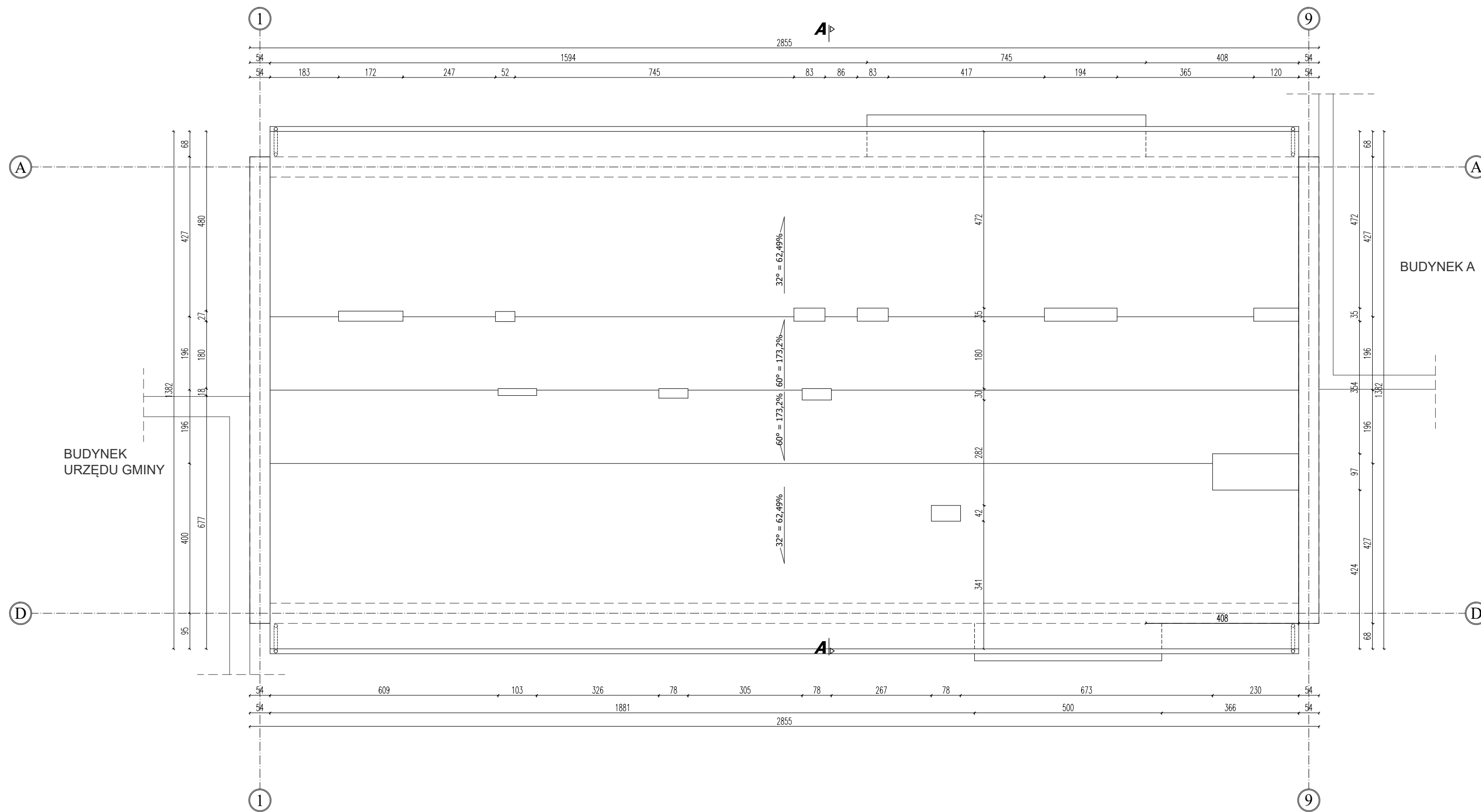

OPRACOWANIE:
INWENTARYZACJA

TYTUL RYSUNKU:
RZUT PIĘTRA

ZESPÓŁ PROJEKTOWY:
 PanDa Projekt Piotr Gesek
06-400 Ciechanów
ul. Ślaska 2 lok. 1-05

INWENTARYZACJA	
PROJEKTANT:	mgr inż. Piotr Gesek upr. MAZ/0874/PWBKJ/18 MAZ/BO/0174/19
ASYSTENT PROJEKTANTA:	
DATA WYDANIA:	26.06.2024
NR RYSUNKU:	I 04
REWIZJA:	R00
SKALA:	1:100

PRAWA AUTORSKIE ZASTRZEŻONE. NINIEJSZY PROJEKT JEST PRZEDMIOTEM PRAWA AUTORSKIEGO I CHRONIONY JEST AUTORSKIMI PRAWAMI OSOBISTYMI I AUTORSKIMI PRAWAMI MAJĄTKOWYMI JAKO "UTWÓR ARCHITEKTONICZNY, ARCHITEKTONICZNO-URBANISTYCZNY, URBANISTYCZNY" NA PODSTAWIE USTAWY Z DN. 4.02.1994r. O PRAWIE AUTORSKIM I PRAWACH POKREWNYCH (Dz.U. nr 80 z 2000r., poz. 904).



RZUT DACHU

INWENTARYZACJA

NAZWA:
REMONT DOTYCZĄCY TERMOMODERNIZACJI BUDYNKÓW ADMINISTRACYJNO -
KULTURALNYCH W OPINOGÓRZE GÓRNEJ WRAZ Z WYMIANĄ POKRYCIA DACHU W RAMACH
ZADANIA INWESTYCYJNEGO PN. "MODERNIZACJA ENERGETYCZNA CENTRUM
ADMINISTRACYJNO - KULTURALNEGO GMINY OPINOGÓRY GÓRNEJ"

INWESTOR:
GMINA OPINOGÓRA GÓRNA
UL. ZYGMUNTA KRASIŃSKIEGO 4, OPINOGÓRA GÓRNA
06-406 OPINOGÓRA GÓRNA

ADRES INWESTYCJI:
DZIAŁKI NR EW. 60/11, 60/160, OPINOGÓRA GÓRNA
OBRĘB: OPINOGÓRA GÓRNA, GMINA: OPINOGÓRA GÓRNA

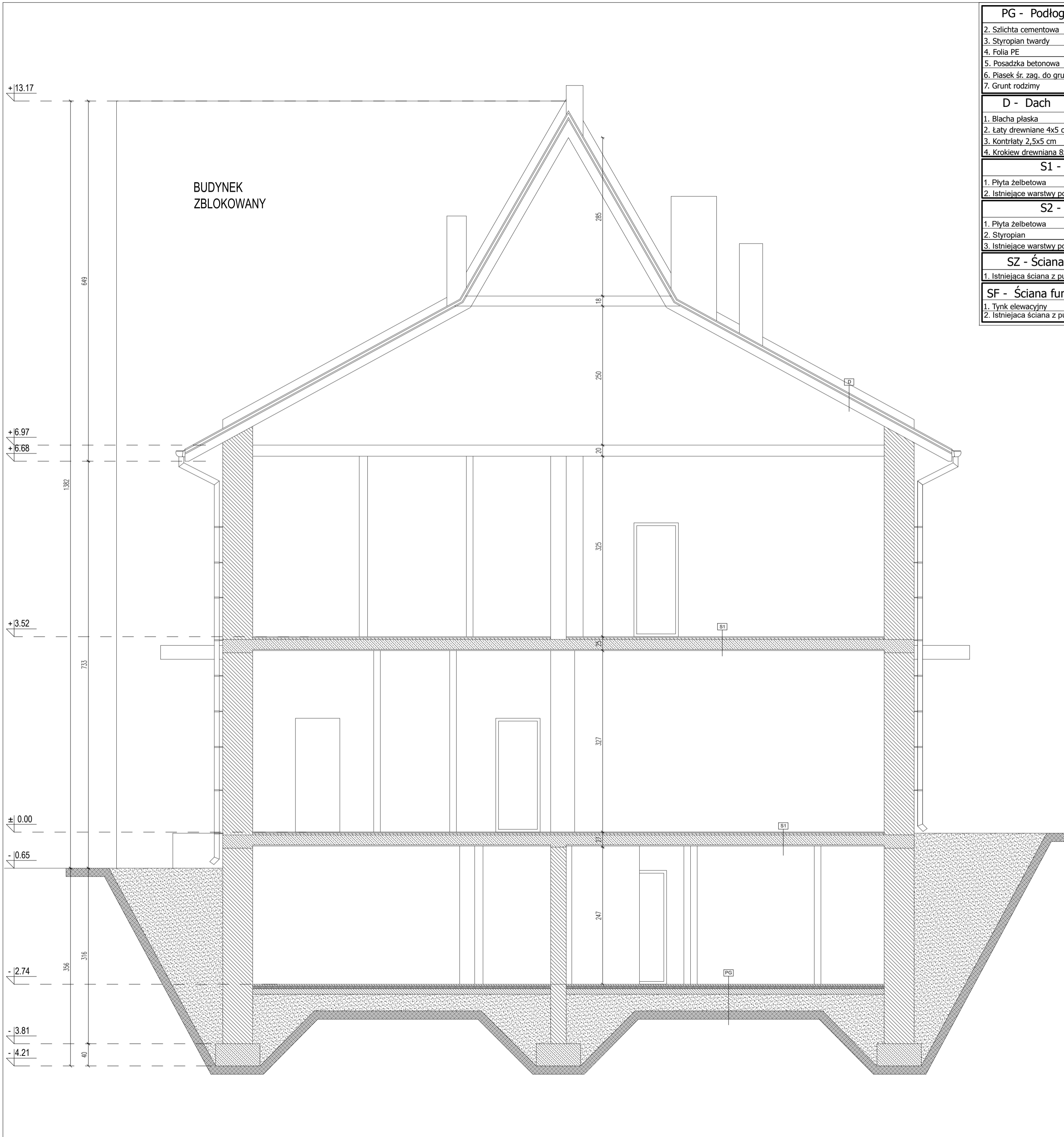
OPRACOWANIE:
INWENTARYZACJA

TUTUL RYSUNKU:
RZUT DACHU

ZESPÓŁ PROJEKTOWY:
PanDa PROJEKT
PanDa Projekt Piotr Gesek
06-400 Ciechanów
ul. Ślaska 2 lok. 1-05

INWENTARYZACJA	
PROJEKTANT:	mgr. inż. Piotr Gesek upr. MAZ/0874/PWBKJ/18 MAZ/BO/0174/19
ASYSTENT PROJEKTANTA:	
DATA WYDANIA:	26.06.2024
NR RYSUNKU:	I 05
REWIZJA:	R00
SKALA:	1:100

PRACIA AUTORSKIE ZASTRZEŻONE. NINIEJSZY PROJEKT JEST PRZEDMIOTEM PRAWA AUTORSKIEGO I CHRONIONY JEST AUTORSKIMI PRAWAMI OSOBISTYMI I AUTORSKIMI PRAWAMI MAJĄTKOWYMI JAKO "UTWÓR ARCHITEKTONICZNY, ARCHITEKTONICZNO-URBANISTYCZNY, URBANISTYCZNY" NA PODSTAWIE USTAWY Z DN. 4.02.1994r. O PRAWIE AUTORSKIM I PRAWACH POKREWNYCH (Dz.U. nr 80 z 2000r., poz. 904).



BUDYNEK
ZBLOKOWANY

PG - Podłoga na gruncie	
2. Szlichta cementowa	5cm
3. Styropian twardy	5cm
4. Folia PE	-
5. Posadzka betonowa	10cm
6. Piasek śr. zag. do gruntu rodzimego	15cm
7. Grunt rodzimy	-
D - Dach	
1. Blacha płaska	-
2. Łaty drewniane 4x5 cm	4cm
3. Kontrłaty 2,5x5 cm	2,5cm
4. Krokiew drewniana 8x18 cm	18cm
S1 - Strop	
1. Płyta żelbetowa	-
2. Istniejące warstwy posadzki	-
S2 - Strop	
1. Płyta żelbetowa	-
2. Styropian	-
3. Istniejące warstwy posadzki	-
SZ - Ściana zewnętrzna	
1. Istniejąca ściana z pustaków	54cm
SF - Ściana fundamentowa	
1. Tynk elewacyjny	-
2. Istniejąca ściana z pustaków	54cm

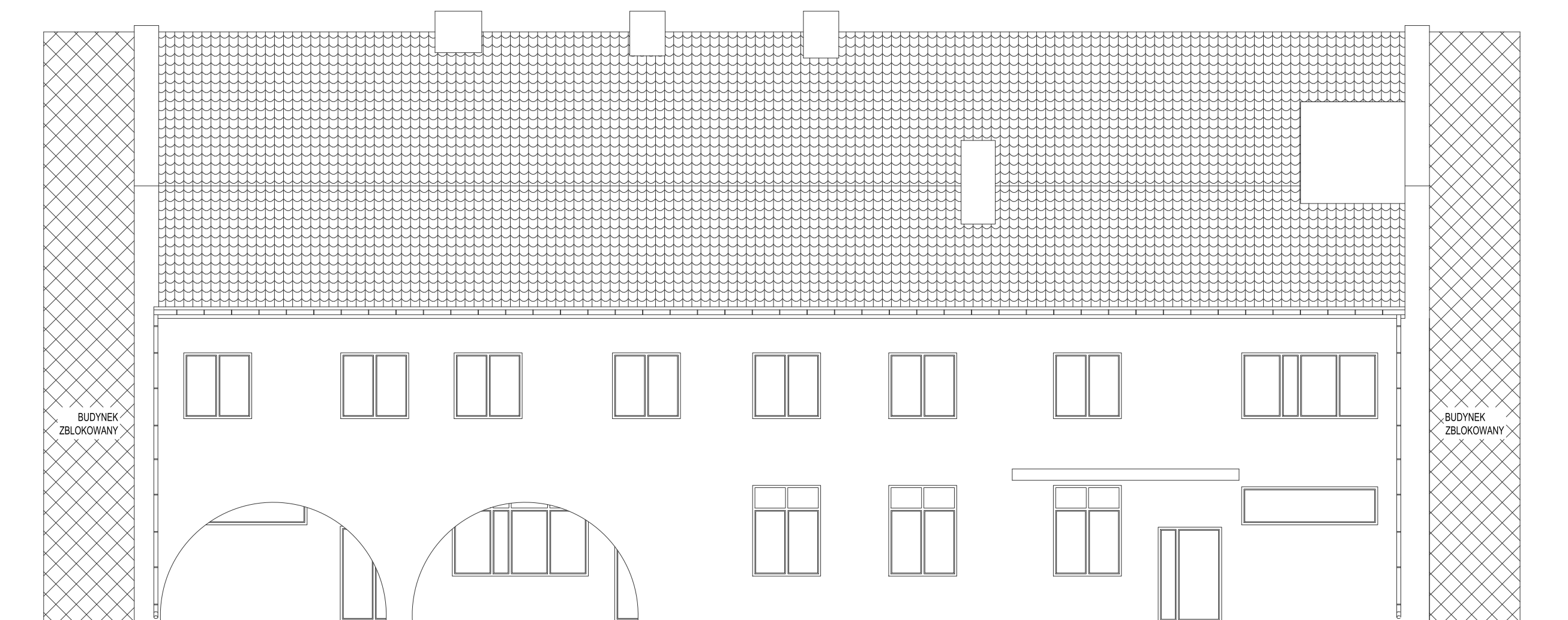
PRZEKRÓJ A-A	
INWENTARYZACJA	
LEGENDA:	
	IST. ELEMENTY ŻELBETOWE
	IST. ELEMENTY MUROWE
	PIASEK ZAGĘSZCZONY
	GRUNT RODZIMY
	OCIEPLENIE ZE STYROPIANU EPS gr. 8cm

NAZWA:	
REMONT DOTYCZĄCY TERMOMODERNIZACJI BUDYNKÓW ADMINISTRACYJNO - KULTURALNYCH W OPINOGÓRZE GÓRNEJ WRAZ Z WYMIANĄ POKRYCIA DACHU W RAMACH ZADANIA INWESTYCYJNEGO PN. "MODERNIZACJA ENERGETYCZNA CENTRUM ADMINISTRACYJNO - KULTURALNEGO GMINY OPINOGÓRY GÓRNEJ"	
INWESTOR:	
GMINA OPINOGÓRA GÓRNA UL. ZYGMUNTA KRASIŃSKIEGO 4, OPINOGÓRA GÓRNA 06-406 OPINOGÓRA GÓRNA	
ADRES INWESTYCJI:	
DZIAŁKI NR EW. 60/11, 60/160, OPINOGÓRA GÓRNA OBREB: OPINOGÓRA GÓRNA, GMINA: OPINOGÓRA GÓRNA	
OPRACOWANIE:	
INWENTARYZACJA	
TUTUL RYSUNKU:	
PRZEKRÓJ A-A	
ZESPÓŁ PROJEKTOWY:	
PanDa Projekt Piotr Gesek 06-400 Ciechanów ul. Śląska 2 lok. 1-05	
INWENTARYZACJA	
PROJEKTANT:	mgr inż. Piotr Gesek upc MAZ/0874/PWBKb/18 MAZ/BO/0174/19
ASYSTENT PROJEKTANTA:	
DATA WYDANIA:	26.06.2024
NR RYSUNKU:	I 06
REWIZJA:	R00
SKALA:	1:50

PRAWA AUTORSKIE ZASTRZEŻONE. NINIEJSZY PROJEKT JEST PRZECHODNIEM PRAWA AUTORSKIEGO I CHRONIONY JEST AUTORSKIMI PRAWAMI (OSOBISTYM I AUTORSKIMI PRAWAMI MAJĄTKOWYM) JAKO "UTWÓR ARCHITEKTONICZNY, ARCHITEKTONICZNO-URBANISTYCZNY, URBANISTYCZNY" NA PODSTAWIE USTAWY Z DNIA 4.02.1994R O PRAWIE AUTORSKIM I PRAWACH POKREWNYCH (Dz.U. nr 80 z 2000r., poz. 994).

ELEWACJE

INWENTARYZACJA



ELEWACJA PÓŁNOCNO-ZACHODNIA

NAZWA:
REMONT DOTYCZĄCY TERMOMODERNIZACJI BUDYNKÓW ADMINISTRACYJNO -
- KULTURALNYCH W OPINOGÓRZE GÓRNEJ WRAZ Z WYMIANĄ POKRYCIA DACHU W RAMACH
ZADANIA INWESTYCYJNEGO PN. "MODERNIZACJA ENERGETYCZNA CENTRUM
ADMINISTRACYJNO - KULTURALNEGO GMINY OPINOGÓRY GÓRNEJ"

INWESTOR:
GMINA OPINOGÓRA GÓRNA
UL. ZYGMUNTA KRASIŃSKIEGO 4, OPINOGÓRA GÓRNA
06-406 OPINOGÓRA GÓRNA

ADRES INWESTYCJI:
DZIAŁKI NR EW. 60/11, 60/160, OPINOGÓRA GÓRNA
OBRĘB: OPINOGÓRA GÓRNA, GMINA: OPINOGÓRA GÓRNA

OPRACOWANIE:
INWENTARYZACJA

TYTUŁ RYSUNKU:

ELEWACJE

ZESPÓŁ PROJEKTOWY:

PanDa
PROJEKT

PanDa Projekt Piotr Gesek
06-400 Ciechanów
ul. Śląska 2 lok. 1-05

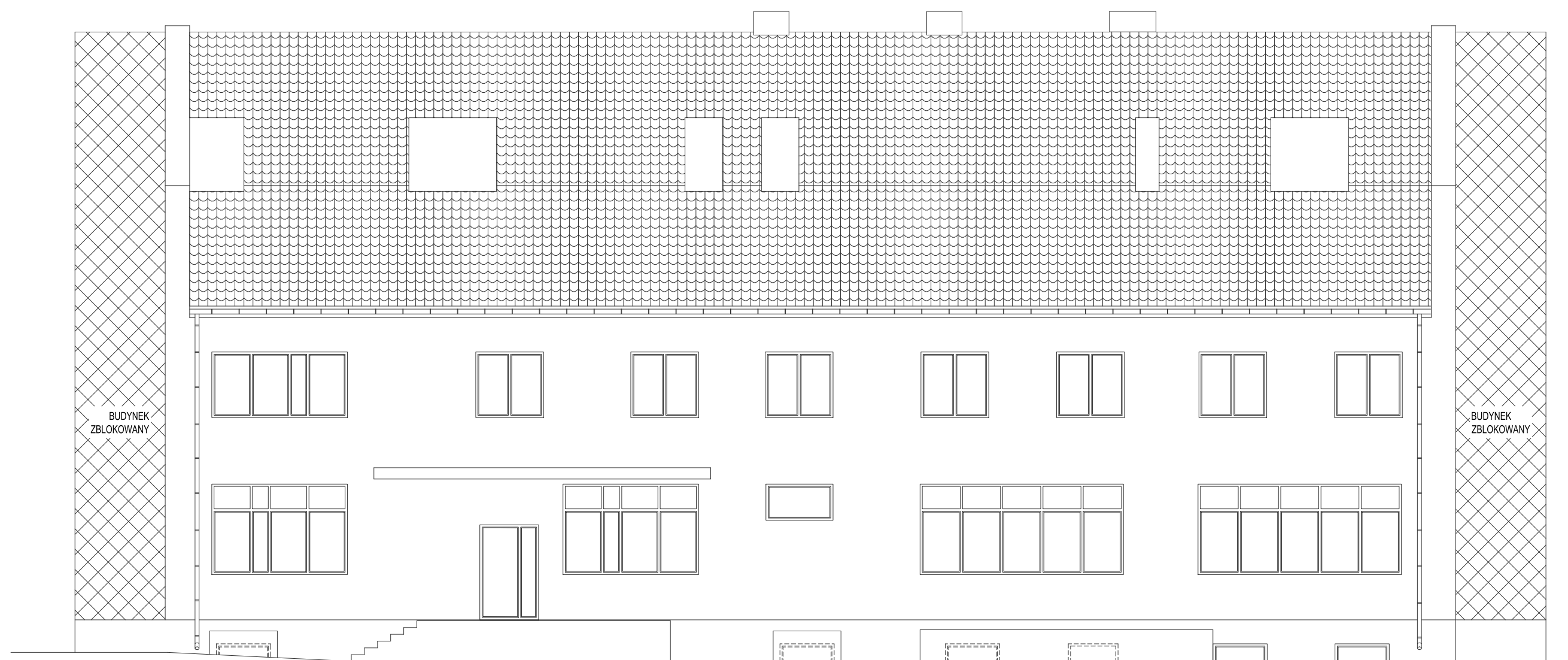
INWENTARYZACJA

PROJEKTANT:	mgr inż. Piotr Gesek upr. MAZ/0874/PWBKoj/18 MAZ/BO/0174/19	PODPIS
ASYSTENT PROJEKTANTA:	-	PODPIS
DATA WYDANIA:		26.06.2024
NR RYSUNKU:		I 07
REWIZJA:		R00
SKALA:		1:100

PRAWA AUTORSKIE ZASTRZEŻONE. NINIEJSZY PROJEKT JEST PRZEDMIOTEM PRAWA AUTORSKIEGO I CHRONIONY JEST AUTORSKIMI PRAWAMI
OSOBISTYMI I AUTORSKIMI PRAWAMI MAJĄTKOWYMI JAKO "TYTUŁ ARCHITEKTONICZNY, ARCHITEKTONICZNO-URBANISTYCZNY, URBANISTYCZNY"
NA PODSTAWIE USTAWY Z DN.4.02.1994r. O PRAWIE AUTORSKIM I PRAWACH POKREWNYCH (Dz.U.nr 80 z 2000r., poz.904).

ELEWACJE

INWENTARYZACJA



ELEWACJA POŁUDNIOWO-WSCHODNIA

NAZWA:
REMONT DOTYCZĄCY TERMOMODERNIZACJI BUDYNKÓW ADMINISTRACYJNO -
KULTURALNYCH W OPINOGÓRZE GÓRNEJ WRAZ Z WYMIANĄ POKRYCIA DACHU W RAMACH
ZADANIA INWESTYCYJNEGO PN. "MODERNIZACJA ENERGETYCZNA CENTRUM
ADMINISTRACYJNO - KULTURALNEGO GMINY OPINOGÓRY GÓRNEJ"

INWESTOR:
GMINA OPINOGÓRA GÓRNA
UL. ZYGMUNTA KRASIŃSKIEGO 4, OPINOGÓRA GÓRNA
06-406 OPINOGÓRA GÓRNA

ADRES INWESTYCJI:
DZIAŁKI NR EW. 60/11, 60/160, OPINOGÓRA GÓRNA
OBREB: OPINOGÓRA GÓRNA, GMINA: OPINOGÓRA GÓRNA

OPRACOWANIE:
INWENTARYZACJA

TUTAJ RYSUNKU:
ELEWACJE

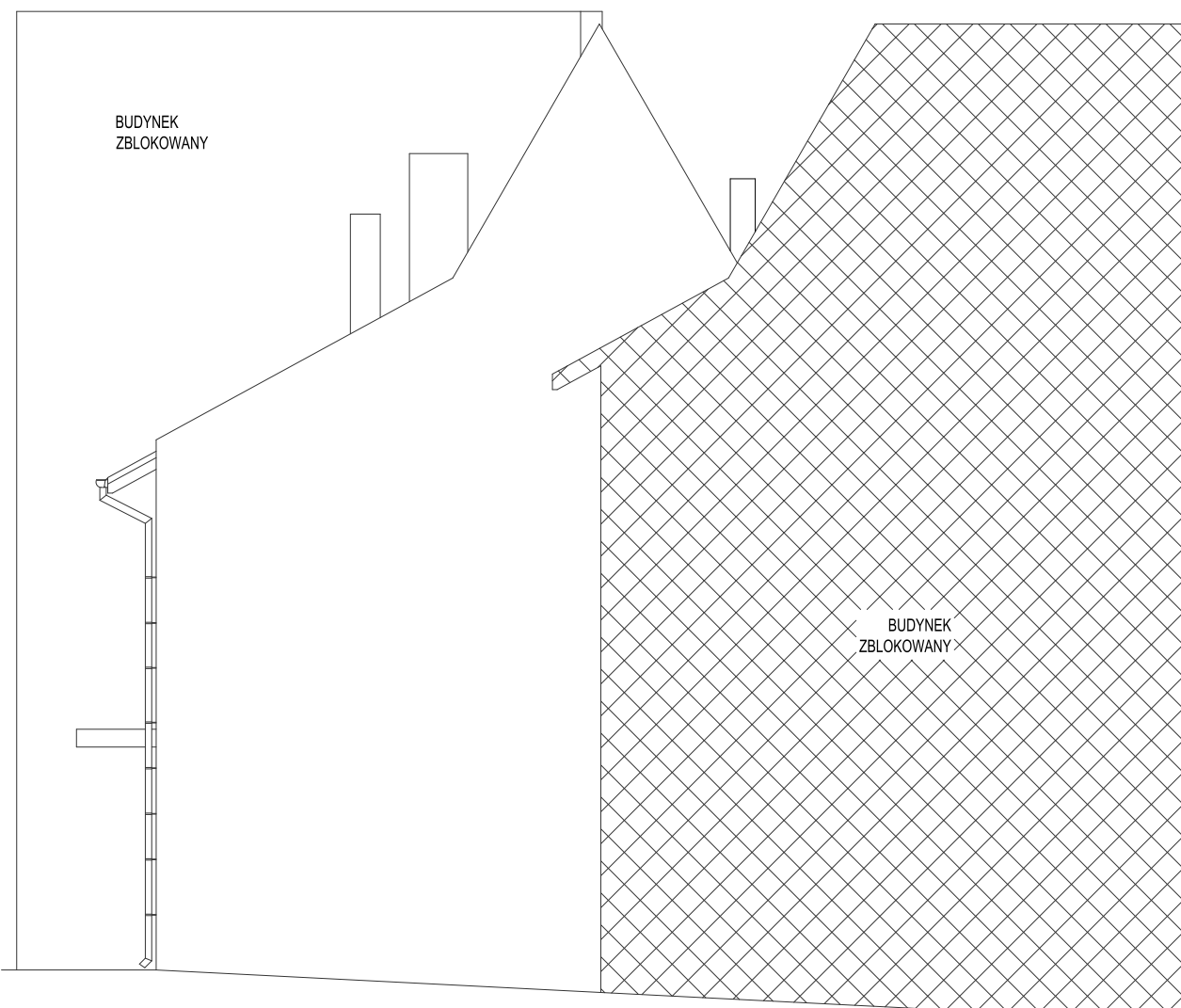
ZESPÓŁ PROJEKTOWY:
PanDa PROJEKT
PanDa Projekt Piotr Gesek
06-400 Ciecchanów
ul. Śląska 2 lok. 1-05

PROJEKTANT:	mgr inż. Piotr Gesek upr. MAZ/0874/PWBko/18 MAZ/BO/0174/19	PODPIS
ASYSTENT PROJEKTANTA:	-	PODPIS
DATA WYDANIA:		26.06.2024
NR RYSUNKU:		I 08
REWIZJA:		R00
SKALA:		1:100

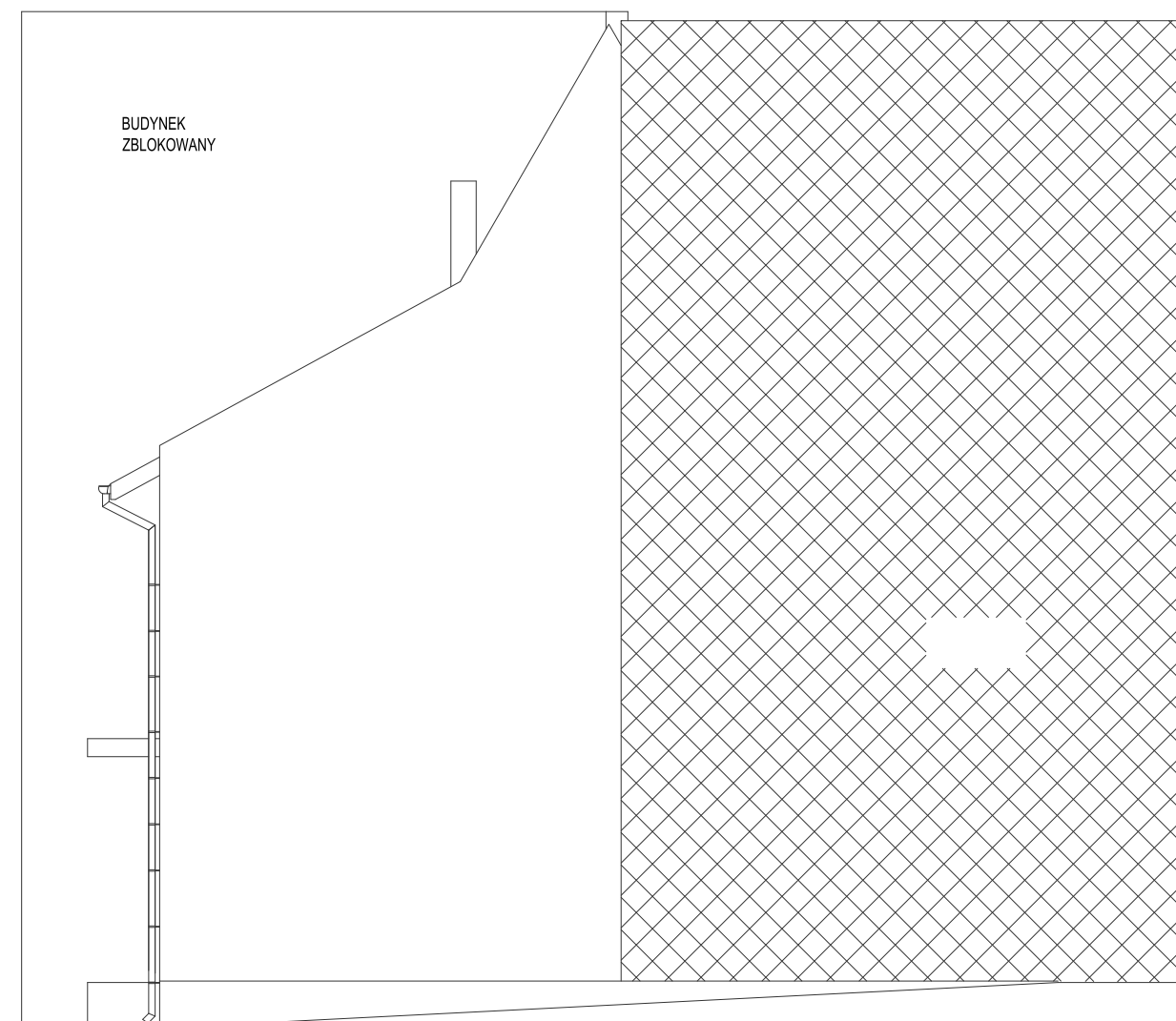
PRAWA AUTORSKIE ZASTRZEŻONE. NINIEJSZY PROJEKT JEST PRZEDMIOTEM PRAWA AUTORSKIEGO I CHRONIONY JEST AUTORSKIMI PRAWAMI
OSOBISTYMI I AUTORSKIMI PRAWAMI MAJĄTKOWYMI JAKO "UTWÓR ARCHITEKTONICZNY, ARCHITEKTONICZNO-URBANISTYCZNY, URBANISTYCZNY"
NA PODSTAWIE USTAWY Z DN. 4.02.1994r. O PRAWIE AUTORSKIM I PRAWACH POKREWNYCH (Dz.U. nr 80 z 2000r., poz.904).

ELEWACJE

INWENTARYZACJA



ELEWACJA POŁUDNIOWO-ZACHODNIA



ELEWACJA PÓŁNOCNO-WSCHODNIA

NAZWA:
REMONT DOTYCZĄCY TERMOMODERNIZACJI BUDYNKÓW ADMINISTRACYJNO -
KULTURALNYCH W OPINOGÓRZE GÓRNEJ WRAZ Z WYMIANĄ POKRYCIA DACHU W RAMACH
ZADANIA INWESTYCYJNEGO PN. "MODERNIZACJA ENERGETYCZNA CENTRUM
ADMINISTRACYJNO - KULTURALNEGO GMINY OPINOGÓRY GÓRNEJ"

INWESTOR:
GMINA OPINOGÓRA GÓRNA
UL. ZYGMUNTA KRASIŃSKIEGO 4, OPINOGÓRA GÓRNA
06-406 OPINOGÓRA GÓRNA

ADRES INWESTYCJI:
DZIAŁKI NR EW. 60/11, 60/160, OPINOGÓRA GÓRNA
OBRĘB: OPINOGÓRA GÓRNA, GMINA: OPINOGÓRA GÓRNA

OPRACOWANIE:
INWENTARYZACJA

TYTUŁ RYSUNKU:
ELEWACJE

ZESPÓŁ PROJEKTOWY:
PanDa PROJEKT
PanDa Projekt Piotr Gesek
06-400 Ciechanów
ul. Śląska 2 lok. 1-05

INWENTARYZACJA		
PROJEKTANT:	mgr inż. Piotr Gesek upr. MAZ/0874/PWBKoj/18 MAZ/BO/0174/19	PODPIS
ASYSTENT PROJEKTANTA:	-	PODPIS
DATA WYDANIA:		26.06.2024
NR RYSUNKU:		I 09
REWIZJA:		R00
SKALA:		1:100


PRAWA AUTORSKIE ZASTRZEŻONE. NINIEJSZY PROJEKT JEST PRZEDMIOTEM PRAWA AUTORSKIEGO I CHRONIONY JEST AUTORSKIMI PRAWAMI
OSOBISTYMI I AUTORSKIMI PRAWAMI MAJĄTKOWYMI JAKO TWÓRCY ARCHITEKTONICZNY, ARCHITEKTONICZNO-URBANISTYCZNY, URBANISTYCZNY
NA PODSTAWIE USTAWY Z DN.4.02.1994r. O PRAWIE AUTORSKIM I PRAWACH POKREWNYCH (Dz.U.nr 80 z 2000r., poz.904).



2024

CZĘŚĆ OPISOWA DO BUDYNKU A

PANDA PROJEKT Piotr Gesek
Biuro projektowe





CZĘŚĆ OPISOWA DO BUDYNKU A

1. RODZAJ I KATEGORIA OBIEKTU BUDOWLANEGO

Budynek administracji publicznej. Kategoria obiektu budowlanego XII.

2. PRZEZNACZENIE I PROGRAM UŻYTKOWY

Bez zmian.

3. UKŁAD PRZESTRZENNY, FORMA OBIEKTU BUDOWLANEGO ORAZ DOSTOSOWANIE DO WARUNKÓW WYNIKAJĄCYCH Z DECYZJI O USTALENIU LOKALIZACJI INWESTYCJI CELU PUBLICZNEGO

Budynek trzykondygnacyjny na planie prostokąta, podpiwniczony. Dach wielospadowy o kącie nachylenia 32°, 45° i 60° kryty blachą płaską. Inwestycja nie będzie miała negatywnego wpływu na pracę istniejących elementów konstrukcyjnych. Oceny stanu technicznego przegród zewnętrznych dokonano pod kątem ich renowacji – termomodernizacji. Większość elementów wykazuje przeciętne zużycie eksploatacyjne.

Stwierdzono występowanie uszkodzeń widocznych od strony zewnętrznej:

- Zabrudzenia i przebarwienia na powierzchni elewacji;
- Zarysowania i pęknięcia tynków;
- Zabrudzenia i uszkodzenia pokrycia dachowego;
- Uszkodzenia kominów.

W zakres projektowanych prac termomodernizacyjnych wchodzi:

- roboty przygotowawcze i zabezpieczenie terenu budowy przed osobami nieupoważnionymi oraz zapewnienie dostępności do budynku;
- ocieplenie ścian zewnętrznych piwnic styropianem XPS – ocieplenie ścian piwnic wiąże się z odkryciem ścian i przywróceniem stanu pierwotnego;
- naprawa studni piwnicznych z montażem nowych krat;
- wymiana elementów zamocowanych na elewacji – wymiana nie dotyczy szyldów reklamowych;
- ocieplenie ścian zewnętrznych budynku styropianem oraz wełną mineralną metodą lekką moką;
- przebudowa otworów okiennych;
- częściowa wymiana stolarki okiennej i drzwiowej wraz z wymianą parapetów;
- wymiana łat i kontrłat;
- wymiana pokrycia dachowego wraz z podbitką, montażem nowej galanterii dachowej (płotki śniegowe, wyłazy dachowe, ławy kominarskie, kominki wentylacyjne, instalacja odgromowa) i systemu rynnowego wraz z obróbkami blacharskimi;
- remont dwóch wejść do budynku, wjazdu do garażu i zsypu do skarbca;
- naprawa kominów wraz z tynkowaniem i montażem nowych czap kominowych i kratak kominowych;
- ocieplenie stropu wełną mineralną wraz z ułożeniem płyt OSB nad pierwszym piętrem;
- uporządkowanie terenu budowy po wykonaniu wszystkich czynności związanych z inwestycją.

4. CHARAKTERYSTYCZNE PARAMETRY OBIEKTU BUDOWLANEGO

Poniższe zestawienie powierzchni zostało obliczone według normy PN-ISO 9836:2022-07

a) Kubatura

Kubatura budynku 2 970,48 m³

b) Zestawienie powierzchni

Powierzchnia użytkowa budynku	939,43 m ²
Powierzchnia całkowita budynku (przed termomodernizacją)	774,38 m ²
Powierzchnia całkowita budynku (po termomodernizacji)	787,24 m ²



c) Wysokość, długość, szerokość	
Wysokość budynku	14,41 m
Wysokość elewacji frontowej	8,04 m
Długość budynku	15,92 m
Szerokość budynku	27,71 m
d) Liczba kondygnacji	
Liczba kondygnacji	3

5. OPINIA GEOTECHNICZNA ORAZ INFORMACJE O SPOSOBIE POSADOWIENIA OBIEKTU BUDOWLANEGO

Roboty budowlane objęte niniejszym opracowaniem nie wpływają na zmianę kategorii geotechnicznej. Inwestycja nie wpłynie na posadowienie budynku.

6. LICZBA LOKALI MIESZKALNYCH I UŻYTKOWYCH

Bez zmian.

7. LICZBA LOKALI DOSTĘPNYCH DLA OSÓB NIEPEŁNOSPRAWNYCH

Bez zmian.

8. WARUNKI KORZYSTANIA Z OBIEKTU UŻYTECZNOŚCI PUBLICZNEJ I MIESZKANIOWEJ BUDOWNICTWA WIELORODZINNEGO PRZEZ OSOBY NIEPEŁNOSPRAWNE

Bez zmian.

9. PARAMETRY TECHNICZNE OBIEKTU BUDOWLANEGO CHARAKTERYZUJĄCE WPŁYW OBIEKTU BUDOWLANEGO NA ŚRODOWISKO I JEGO WYKORZYSTANIE ORAZ ZDROWIE LUDZI I OBIEKTY SĄSIEDNIE

- a) Zapotrzebowanie i jakość wody oraz ilość, jakość i sposób odprowadzenia ścieków oraz wód opadowych
Bez zmian.
 - b) Emisja zanieczyszczeń gazowych w tym zapachów pyłowych i płynnych z podaniem ich rodzaju, ilości i zasięgu rozprzestrzeniania się
Bez zmian.
 - c) Rodzaj i ilość wytwarzanych odpadów
Bez zmian.
 - d) Właściwości akustycznych oraz emisji drgań, a także promieniowania, a w szczególności jonizującego, pola elektromagnetycznego i innych zakłóceń z podaniem odpowiednich parametrów tych czynników i zasięgu ich rozprzestrzeniania się
Bez zmian.
 - e) Wpływ obiektu budowlanego na istniejący drzewostan, powierzchnię ziemi, w tym glebę, wody powierzchniowe i podziemne
Bez zmian.
- 10. ANALIZA TECHNICZNA, EKONOMICZNA I ŚRODOWISKOWA MOŻLIWOŚCI REALIZACJI WYSOCE WYDAJNYCH SYSTEMÓW ALTERNATYWNYCH ZAPOTRZEBOWANIA W ENERGIĘ I CIEPŁO, W TYM ZDECENTRALIZOWANYCH SYSTEMÓW DOSTAWY ENERGII OPARTYCH NA ENERGII ZE ŹRÓDEŁ ODNAWIALNYCH, KOGENERACJĘ, OGRZEWANIE LUB CHŁODZENIE LOKALNE LUB BLOKOWE, W SZCZEGÓLNOŚCI GDY OPIERA SIĘ CAŁKOWICIE LUB CZĘŚCIOWO NA ENERGII Z ODNAWIALNYCH ŹRÓDEŁ ENERGII ORAZ POMPY CIEPŁA**
Nie dotyczy.
- 11. ANALIZA TECHNICZNYCH I EKONOMICZNYCH MOŻLIWOŚCI WYKORZYSTANIA URZĄDZEŃ, KTÓRE AUTOMATYCZNIE REGULUJĄ TEMPERATURĘ ODDZIELNIE W POSZCZEGÓLNYCH POMIESZCZENIACH LUB W WYZNACZONEJ STREFIE OGRZEWANEJ**
Nie dotyczy.



12. INFORMACJE O ZASADNICZYCH ELEMENTACH WYPOSAŻENIA BUDOWLANO-INSTALACYJNEGO, ZAPEWNIAJĄCYCH UŻYTKOWANIE OBIEKTU BUDOWLANEGO ZGODNIE Z PRZEZNACZENIEM

Nie dotyczy.

13. WARUNKI OCHRONY PRZECIWPOŻAROWEJ

Bez zmian.

14. OKREŚLENIE GRUBOŚCI OCIEPLENIA ŚCIAN ZEWNĘTRZNYCH I WSPÓŁCZYNNIKA PRZENIKANIA CIEPŁA

Tabela 1 – Zestawienie oporów cieplnych ściany zewnętrznej – istniejący stan.

Nr	Nazwa warstwy	d	λ	R
		[m]	[W/m·K]	[m ² ·K/W]
Strona wewnętrzna R _{Si}				0,130
1	Tynk cementowo-wapienny	0,02	0,820	0,024
2	Mur z Siporex na zaprawie cementowo – wapiennej 600	0,38	0,300	1,267
3	Płyta styropianowa EPS 70-040 Fasada	0,08	0,040	2,000
4	Tynk cementowy	0,02	1,000	0,020
Strona zewnętrzna R _{Se}				0,040
R _T				3,480

Współczynnik U dla istniejącego stanu:

$$U = 0,29 \text{ [W/(m}^2\text{K)]} > U_{\text{max}} = 0,20 \text{ [W/(m}^2\text{K)]}$$

ANALIZOWANA PRZEGRODA NIE SPEŁNIA WYMAGAŃ WARUNKÓW TECHNICZNYCH 2021!

Tabela 2 – Zestawienie oporów cieplnych ściany zewnętrznej – projektowany stan.

Nr	Nazwa warstwy	d	λ	R
		[m]	[W/m·K]	[m ² ·K/W]
Strona wewnętrzna R _{Si}				0,130
1	Tynk cementowo-wapienny	0,02	0,820	0,024
2	Mur z Siporex na zaprawie cementowo – wapiennej 600	0,38	0,300	1,267
3	Płyta styropianowa EPS 70-040 Fasada	0,08	0,040	2,000
4	Płyta styropianowa EPS 80-036 Fasada	0,08	0,036	2,222
5	Tynk cementowy	0,02	1,000	0,020
Strona zewnętrzna R _{Se}				0,040
R _T				5,700

Współczynnik U dla projektowanego stanu:

$$U = 0,18 \text{ [W/(m}^2\text{K)]} < U_{\text{max}} = 0,20 \text{ [W/(m}^2\text{K)]}$$

ANALIZOWANA PRZEGRODA SPEŁNIA WYMAGANIA WARUNKÓW TECHNICZNYCH 2021!



15. OKREŚLENIE GRUBOŚCI OCIEPLENIA DACHU I WSPÓŁCZYNNIKA PRZENIKANIA CIEPŁA

Tabela 1 – Zestawienie oporów cieplnych dachu – istniejący stan.

Nr	Nazwa warstwy	d	λ	R
		[m]	[W/m·K]	[m ² ·K/W]
WYCINEK A (długość wycinka L_A= 0,90m)				
Strona wewnętrzna R _{Si}				0,100
1	Sosna i świerk w poprzek włókien	0,07	0,16	0,438
Strona zewnętrzna R _{Se}				0,040
R _T				0,578
WYCINEK B (długość wycinka L_A= 0,08m)				
Strona wewnętrzna R _{Si}				0,100
1	Sosna i świerk w poprzek włókien	0,07	0,16	0,438
2	Sosna i świerk w poprzek włókien	0,18	0,16	1,125
Strona zewnętrzna R _{Se}				0,040
R _T				1,703

Współczynnik U dla istniejącego stanu:

$$U = 0,63 \text{ [W/(m}^2\text{K)]} > U_{\text{max}} = 0,15 \text{ [W/(m}^2\text{K)]}$$

ANALIZOWANA PRZEGRODA NIE SPEŁNIA WYMAGAŃ WARUNKÓW TECHNICZNYCH 2021!

Tabela 2 – Zestawienie oporów cieplnych dachu – projektowany stan.

Nr	Nazwa warstwy	d	λ	R
		[m]	[W/m·K]	[m ² ·K/W]
WYCINEK A (długość wycinka L_A= 0,90m)				
Strona wewnętrzna R _{Si}				0,100
1	Sosna i świerk w poprzek włókien	0,07	0,16	0,438
2	Wełna mineralna	0,30	0,036	7,143
Strona zewnętrzna R _{Se}				0,040
R _T				7,721
WYCINEK B (długość wycinka L_A= 0,08m)				
Strona wewnętrzna R _{Si}				0,100
1	Sosna i świerk w poprzek włókien	0,07	0,16	0,438
2	Sosna i świerk w poprzek włókien	0,18	0,16	1,125
3	Wełna mineralna	0,12	0,036	3,333
Strona zewnętrzna R _{Se}				0,040
R _T				5,036



Współczynnik U dla projektowanego stanu:

$$U = 0,12 \text{ [W/(m}^2\text{K)]} < U_{\text{max}} = 0,15 \text{ [W/(m}^2\text{K)]}$$

ANALIZOWANA PRZEGRODA SPEŁNIA WYMAGANIA WARUNKÓW TECHNICZNYCH 2021!

16. ROZWIĄZANIA BUDOWLANE KONSTRUKCYJNO-MATERIAŁOWE

KONSTRUKCJA BUDYNKU

Bez zmian.

OPIS ELEMENTÓW WYKOŃCZENIOWYCH

IZOLACJA ŚCIAN OSŁONOWYCH

Ściany zewnętrzne budynku zostaną ocieplone płytami styropianowymi EPS o gr. 8cm/16cm o współczynniku przewodzenia ciepła $\lambda=0,036 \text{ W/(mK)}$, metodą mokrą lekką w bezspoinowym systemie ociepleń. Metoda ta polega na przymocowaniu do ścian od strony zewnętrznej warstwowego układu izolacyjno – elewacyjnego. Konkretny system musi posiadać pozytywną ocenę techniczną Państwowego Zakładu Higieny. Jako warstwę wykończeniową należy zastosować tynk silikonowy. Z uwagi na względy przeciwpożarowe miejscowo należy zastosować ocieplenie z wełny mineralnej o gr. 16cm zgodnie z częścią rysunkową. Przed przystąpieniem do przyklejania płyt z wełny, istniejący styropian należy zerwać.

IZOLACJA STROPU NAD PIĘTREM

Istniejący strop nad piętrem należy ocieplić wełną mineralną gr. 30cm o współczynniku przewodzenia ciepła $\lambda=0,036 \text{ W/(mK)}$. Przed przystąpieniem do prac należy ułożyć folię polietylenową gr. 0,2mm. W celu umożliwienia swobodnego dostępu do wyłazu dachowego na części stropu należy wykonać podłogę na legarach.

KOLORYSTYKA ELEWACJI I POKRYCIA DACHOWEGO

W projekcie zastosowano kolorystykę, materiały oraz wykończenie w nawiązaniu do budynku Urzędu Gminy Opinogóra Górna. Wyżej wymienione elementy zostały wskazane na rysunkach elewacji.


Projektant spec. konstrukcyjna	mgr inż. Piotr Gesek nr upr. MAZ/0874/PWBKb/18 nr zaś. MAZ/BO/0174/19	
26 CZERWCA 2024r.		

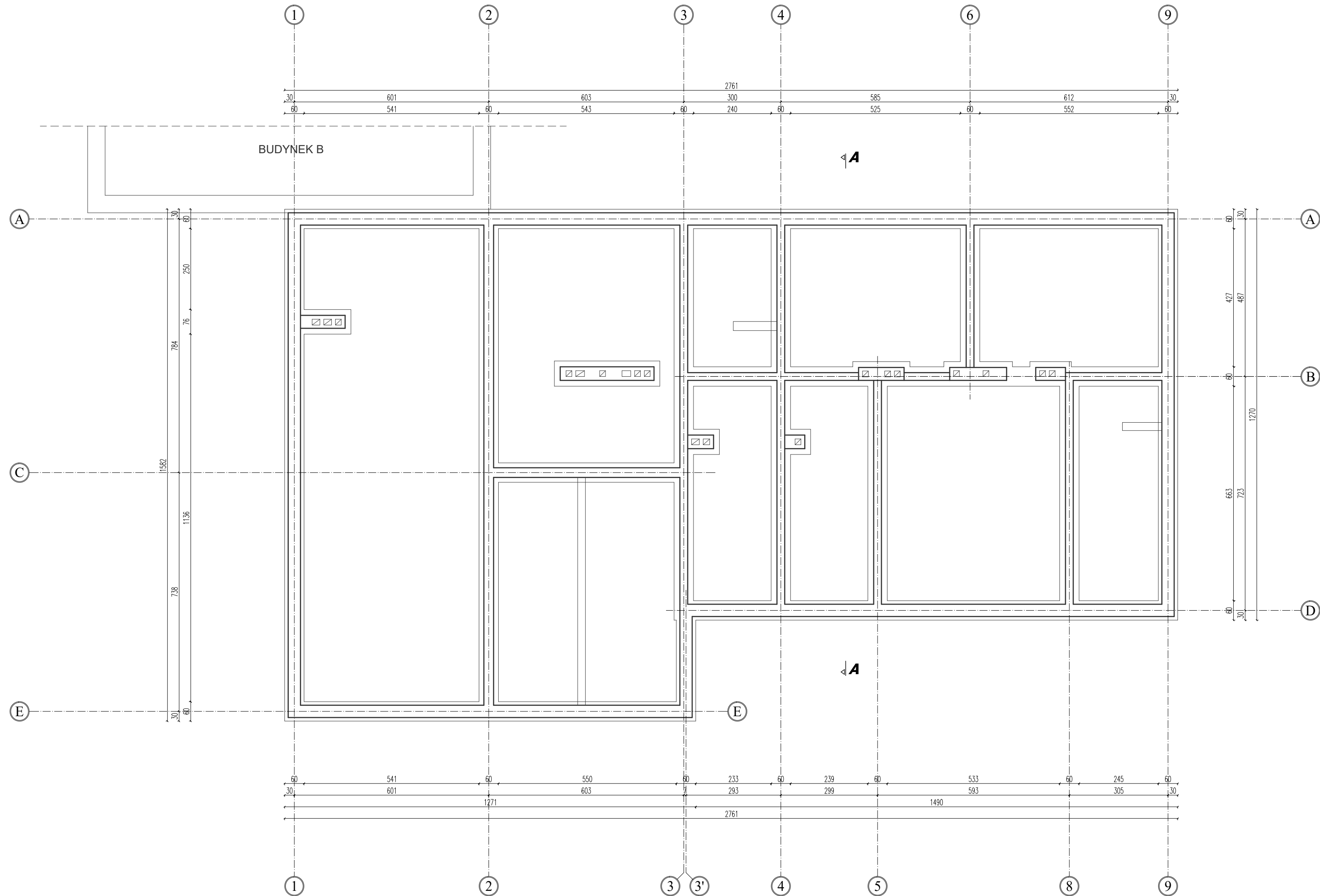



2024

CZĘŚĆ RYSUNKOWA DO BUDYNKU A

PANDA PROJEKT Piotr Gesek
Biuro projektowe






RZUT FUNDAMENTÓW

ZAŁĄCZNIKI DO ZGŁOSZENIA

LEGENDA:

 ISTNIEJĄCE ŚCIANY MUROWANE

NAZWA:
REMONT DOTYCZĄCY TERMOMODERNIZACJI BUDYNKÓW ADMINISTRACYJNO -
KULTURALNYCH W OPINOGÓRZE GÓRNEJ WRAZ Z WYMIANĄ POKRYCIA DACHU W RAMACH
ZADANIA INWESTYCYJNEGO PN. "MODERNIZACJA ENERGETYCZNA CENTRUM
ADMINISTRACYJNO - KULTURALNEGO GMINY OPINOGÓRY GÓRNEJ"

INWESTOR:
GMINA OPINOGÓRA GÓRNA
UL. ZYGMUNTA KRASIŃSKIEGO 4, OPINOGÓRA GÓRNA
06-406 OPINOGÓRA GÓRNA

ADRES INWESTYCJI:
DZIAŁKI NR EW. 60/11, 60/160, OPINOGÓRA GÓRNA
OBRĘB: OPINOGÓRA GÓRNA, GMINA: OPINOGÓRA GÓRNA


OPRACOWANIE:
ZAŁĄCZNIKI DO ZGŁOSZENIA

RZUT FUNDAMENTÓW

ZESPÓŁ PROJEKTOWY:
 PanDa Projekt Piotr Gesek
06-400 Ciechanów
ul. Śląska 2 lok. 1-05

ZAŁĄCZNIKI		
PROJEKTANT:	mgr inż. Piotr Gesek upr. MAZ/0874/PWBKJ/18 MAZ/BO/0174/19	PODPIS
ASYSTENT PROJEKTANTA:		PODPIS
DATA WYDANIA:		26.06.2024
NR RYSUNKU:		A 01
REWIZJA:		R00
SKALA:		1:100

PRUBNA AUTORSKIE ZASTRZEŻENIE. NINIEJSZY PROJEKT JEST PRZEDMIOTEM PRAWA AUTORSKIEGO I CHRONIONY JEST AUTORSKIMI PRAWAMI OSOBISTYMI I AUTORSKIMI PRAWAMI MAJĄTKOWYMI JAKO "UTWÓR ARCHITEKTONICZNY, ARCHITEKTONICZNO-URBANISTYCZNY, URBANISTYCZNY" NA PODSTAWIE USTAWY Z DN. 4.02.1994r. O PRAWIE AUTORSKIM I PRAWACH POKREWNYCH (Dz.U. nr 80 z 2000r., poz. 904).



RZUT PIWNICY

ZAŁĄCZNIKI DO ZGŁOSZENIA

LEGENDA:

- ISTNIEJĄCE ŚCIANY MUROWANE
- PROJEKTOWANE OCIEPLENIE ZE STYROPIANU XPS gr. 12cm
- PROJEKTOWANE OCIEPLENIE Z WELNY MINERALNEJ gr. 12cm

Wykaz pomieszczeń: PIWNICY-WG PN-ISO 9836:2022-07

Nr	Nazwa pomieszczenia	Pow. użytkowa	Pow. po podłozie	Posadzka
-1/01	Komunikacja	8.46 m ²	8.46 m ²	Pos. betonowa
-1/02	Pom. gospodarcze	5.48 m ²	5.48 m ²	Pos. betonowa
-1/03	Komunikacja	14.67 m ²	14.67 m ²	Pos. betonowa
-1/04	Magazyn	14.30 m ²	14.30 m ²	Lastryko
-1/05	Magazyn	14.15 m ²	14.15 m ²	Lastryko
-1/06	Magazyn	13.68 m ²	13.68 m ²	Pos. betonowa
-1/07	Pom. na druki	13.66 m ²	13.66 m ²	Lastryko
-1/08	Komunikacja	4.83 m ²	4.83 m ²	Lastryko
-1/09	Komunikacja	15.55 m ²	15.55 m ²	Lastryko
-1/10	Przedśionek	11.88 m ²	11.88 m ²	Lastryko
-1/11	Skarb nocny	8.32 m ²	8.32 m ²	Lastryko
-1/12	Skarb dzienny	18.30 m ²	18.30 m ²	Lastryko
-1/13	Pom. manipulacyjne	83.60 m ²	83.60 m ²	Terakota
-1/14	Akumulatoria	26.02 m ²	26.02 m ²	Lastryko
-1/15	Magazyn	12.42 m ²	12.42 m ²	Pos. betonowa
-1/16	Magazyn	12.33 m ²	12.33 m ²	Pos. betonowa
-1/17	Archiwum	12.41 m ²	12.41 m ²	Lastryko
-1/18	Archiwum	13.09 m ²	13.09 m ²	Lastryko
Razem		303.15 m ²	303.15 m ²	

NAZWA:

REMONT DOTYCZĄCY TERMOMODERNIZACJI BUDYNKÓW ADMINISTRACYJNO - KULTURALNYCH W OPINOGÓRZE GÓRNEJ WRAZ Z WYMIANĄ POKRYCIA DACHU W RAMACH ZADANIA INWESTYCYJNEGO PN. "MODERNIZACJA ENERGETYCZNA CENTRUM ADMINISTRACYJNO - KULTURALNEGO GMINY OPINOGÓRY GÓRNEJ"

INWESTOR:

GMINA OPINOGÓRA GÓRNA
UL. ZYGMUNTA KRASIŃSKIEGO 4, OPINOGÓRA GÓRNA
06-406 OPINOGÓRA GÓRNA

ADRES INWESTYCJI:

DZIAŁKI NR EW. 60/11, 60/160, OPINOGÓRA GÓRNA
OBRĘB: OPINOGÓRA GÓRNA, GMINA: OPINOGÓRA GÓRNA

OPRACOWANIE:

ZAŁĄCZNIKI DO ZGŁOSZENIA

TITUL RYSUNKU:

RZUT PIWNICY

ZESPÓŁ PROJEKTOWY:

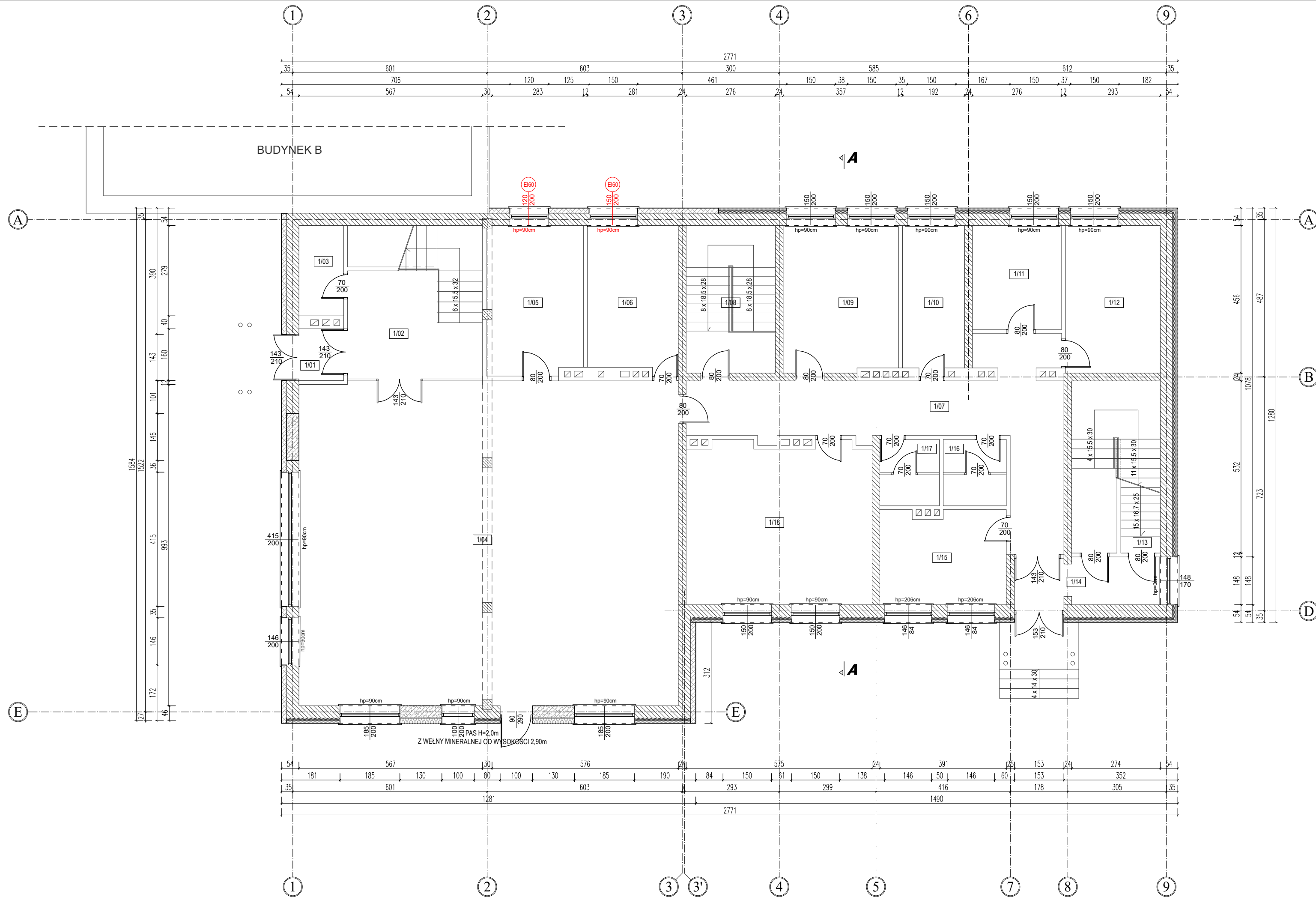



PanDa Projekt Piotr Gesek
06-400 Ciechanów
ul. Śląska 2 lok. 1-05

ZAŁĄCZNIKI

PROJEKTANT:	mgr inż. Piotr Gesek upr. MAZ/0874/PWBK/18 MAZ/BO/0174/19	PODPIS
ASYSTENT PROJEKTANTA:		PODPIS
DATA WYDANIA:		26.06.2024
NR RYSUNKU:		A 02
REWIZJA:		R00
SKALA:		1:100

PRAWA AUTORSKIE ZASTRZEŻONE. NINIEJSZY PROJEKT JEST PRZEDMIOTEM PRAWA AUTORSKIEGO I OCHRONIANY JEST AUTORSKIMI PRAWAMI OSOBISTYMI I AUTORSKIMI PRAWAMI MAJĄTKOWYMI JAKO "UTWÓR ARCHITEKTONICZNY, ARCHITEKTONICZNO-URBANISTYCZNY, URBANISTYCZNY" NA PODSTAWIE USTAWY Z DN. 4.02.1994 O PRAWIE AUTORSKIM I PRAWACH POKREWNYCH (Dz.U. nr 80 z 2000r., poz.904).



RZUT PARTERU

ZAŁĄCZNIKI DO ZGŁOSZENIA

LEGENDA:

	ISTNIEJĄCE ŚCIANY MUROWANE
	OCIEPLENIE ZE STYROPIANU EPS gr. 8cm
	PROJEKTOWANE OCIEPLENIE ZE STYROPIANU EPS gr. 8cm / 16cm
	PROJEKTOWANE OCIEPLENIE Z WELNY MINERALNEJ gr. 16cm

Wykaz pomieszczeń: PARTERU-WG PN-ISO 9836:2022-07

Nr	Nazwa pomieszczenia	Pow. użytkowa	Pow. po podłodze	Posadzka
1/01	Przedsiónek	2.21 m ²	2.21 m ²	Gres
1/02	Komunikacja	11.69 m ²	11.69 m ²	Gres
1/03	Pom. techniczne	3.85 m ²	3.85 m ²	Pos. betonowa
1/04	Sala operacyjna	117.42 m ²	117.42 m ²	Gres
1/05	Biuro	13.72 m ²	13.72 m ²	Gres
1/06	Biuro	6.39 m ²	6.39 m ²	Pos. betonowa
1/07	Komunikacja	29.28 m ²	29.28 m ²	Gres
1/08	Klatka schodowa	16.18 m ²	16.18 m ²	Pos. betonowa
1/09	Biuro	16.07 m ²	16.07 m ²	Gres
1/10	Magazyn	8.45 m ²	8.45 m ²	Gres
1/11	Szatnia	8.86 m ²	8.86 m ²	Gres
1/12	Pokój socjalny	13.36 m ²	13.36 m ²	Gres
1/13	Klatka schodowa	4.90 m ²	4.90 m ²	Gres
1/14	Przedsiónek	6.48 m ²	6.48 m ²	Gres
1/15	Łazienka	11.20 m ²	11.20 m ²	Pos. betonowa
1/16	Toaleta	3.88 m ²	3.88 m ²	Gres
1/17	Toaleta	3.66 m ²	3.66 m ²	Gres
1/18	Biuro	27.65 m ²	27.65 m ²	Pos. betonowa
Razem		305.25 m ²	305.25 m ²	

NAZWA:

REMONT DOTYCZĄCY TERMOMODERNIZACJI BUDYNKÓW ADMINISTRACYJNO - KULTURALNYCH W OPINOGÓRZE GÓRNEJ WRAZ Z WYMIANĄ POKRYCIA DACHU W RAMACH ZADANIA INWESTYCYJNEGO PN. "MODERNIZACJA ENERGETYCZNA CENTRUM ADMINISTRACYJNO - KULTURALNEGO GMINY OPINOGÓRY GÓRNEJ"

INWESTOR:

GMINA OPINOGÓRA GÓRNA
UL. ZYGMUNTA KRASIŃSKIEGO 4, OPINOGÓRA GÓRNA
06-406 OPINOGÓRA GÓRNA

ADRES INWESTYCJI:

DZIAŁKI NR EW. 60/11, 60/160, OPINOGÓRA GÓRNA
OBRĘB: OPINOGÓRA GÓRNA, GMINA: OPINOGÓRA GÓRNA

OPRACOWANIE:

ZAŁĄCZNIKI DO ZGŁOSZENIA

TITUL RYSUNKU:

RZUT PARTERU

ZESPÓŁ PROJEKTOWY:

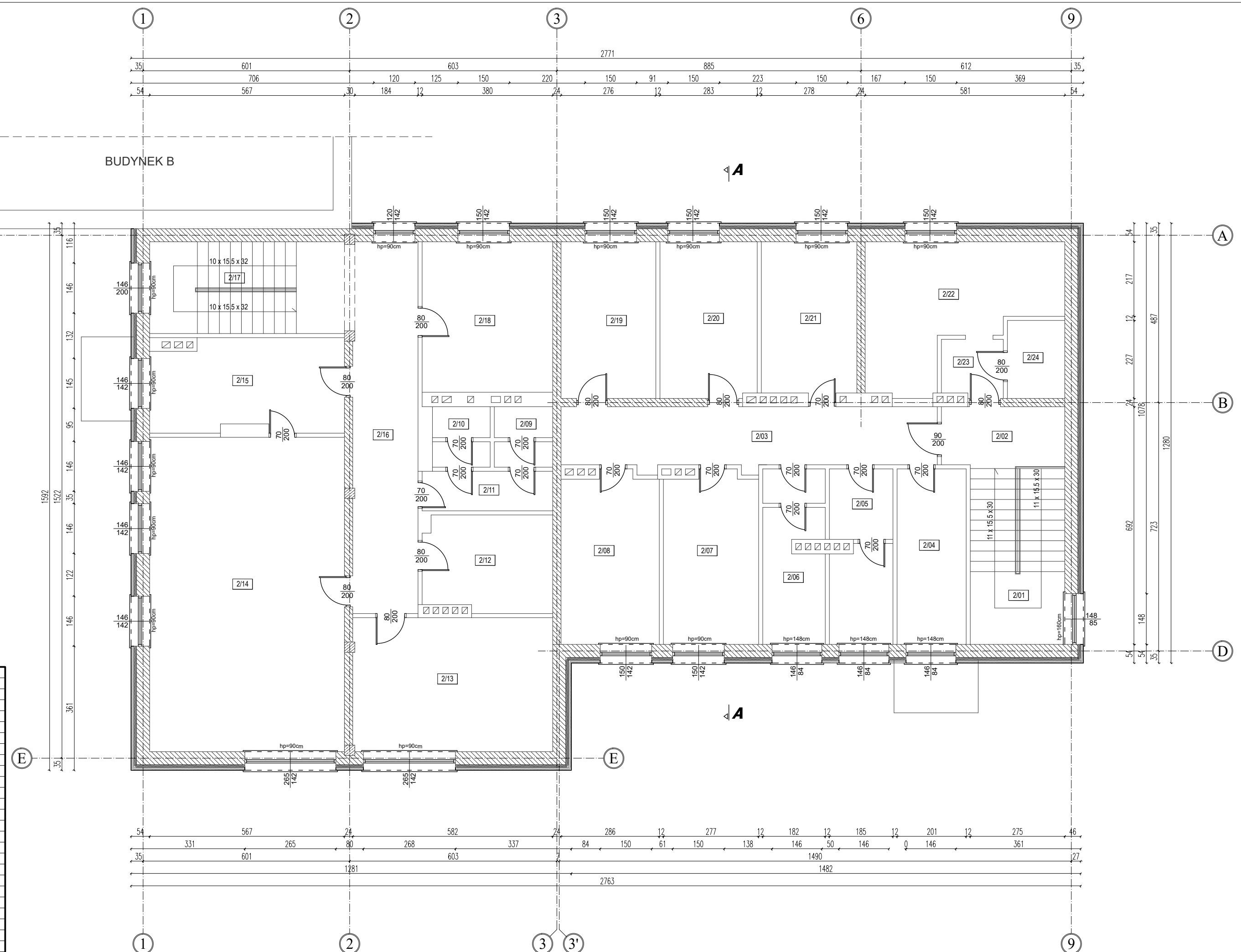

PanDa
PROJEKT

PanDa Projekt Piotr Gesek
06-400 Ciechanów
ul. Śląska 2 lok. 1-05

ZAŁĄCZNIKI

PROJEKTANT:	mgr inż. Piotr Gesek upr. MAZ/0874/PWBK/18 MAZ/BO/0174/19	PODPIS
ASYSTENT PROJEKTANTA:		PODPIS
DATA WYDANIA:		26.06.2024
NR RYSUNKU:		A 03
REWIZJA:		R00
SKALA:		1:100

PRAWA AUTORSKIE ZASTRZEŻONE. NINIEJSZY PROJEKT JEST PRZEDMIOTEM PRAWA AUTORSKIEGO I OCHRONIENY JEST AUTORSKIMI PRAWAMI OSOBISTYMI I AUTORSKIMI PRAWAMI MAJĄTKOWYMI JAKO "UTWÓR ARCHITEKTONICZNY, ARCHITEKTONICZNO-URBANISTYCZNY, URBANISTYCZNY" NA PODSTAWIE USTAWY Z DN. 4.02.1994r. O PRAWIE AUTORSKIM I PRAWACH POKREWNYCH (Dz.U. nr 80 z 2000r., poz.904).



Wykaz pomieszczeń: PODDASZA-WG PN-ISO 9836:2022-07

Nr	Nazwa pomieszczenia	Pow. użytkowa	Posadzka
2/01	Klatka schodowa	331.03 m ²	333.49 m ²
2/02	Komunikacja	23.91 m ²	23.91 m ²
2/03	Komunikacja	6.37 m ²	6.37 m ²
2/04	Pom. gospodarcze	18.51 m ²	18.51 m ²
2/05	Toaleta	10.25 m ²	10.25 m ²
2/06	Toaleta	9.01 m ²	9.01 m ²
2/07	Toaleta	8.66 m ²	8.66 m ²
2/08	Pokój	13.32 m ²	13.32 m ²
2/09	Pokój	13.75 m ²	13.75 m ²
2/10	Toaleta	2.78 m ²	2.78 m ²
2/11	Toaleta	2.76 m ²	2.76 m ²
2/12	Przedsiónek	4.37 m ²	4.37 m ²
2/13	Pom. gospodarcze	10.40 m ²	10.40 m ²
2/14	Biuro	21.73 m ²	22.67 m ²
2/15	Biuro	51.13 m ²	51.88 m ²
2/16	Biuro	14.85 m ²	14.85 m ²
2/17	Komunikacja	24.86 m ²	24.86 m ²
2/18	Klatka schodowa	15.60 m ²	15.60 m ²
2/19	Biuro	16.64 m ²	16.64 m ²
2/20	Pokój	12.59 m ²	12.59 m ²
2/21	Pokój	12.84 m ²	12.84 m ²
2/22	Pokój	12.23 m ²	12.23 m ²
2/23	Salon z aneksem kuchennym	17.58 m ²	18.35 m ²
2/24	Przedsiónek	3.10 m ²	3.10 m ²
2/24	Łazienka	3.79 m ²	3.79 m ²
Razem		331.03 m²	333.49 m²

RZUT PIĘTRA

ZAŁĄCZNIKI DO ZGŁOSZENIA

LEGENDA:

	ISTNIEJĄCE ŚCIANY MUROWANE
	OCIEPLENIE ZE STYROPIANU EPS gr. 8cm
	PROJEKTOWANE OCIEPLENIE ZE STYROPIANU EPS gr. 8cm

NAZWA:
REMONT DOTYCZĄCY TERMOMODERNIZACJI BUDYNKÓW ADMINISTRACYJNO -
KULTURALNYCH W OPINOGÓRZE GÓRNEJ WRAZ Z WYMIANĄ POKRYCIA DACHU W RAMACH
ZADANIA INWESTYCYJNEGO PN. "MODERNIZACJA ENERGETYCZNA CENTRUM
ADMINISTRACYJNO - KULTURALNEGO GMINY OPINOGÓRY GÓRNEJ"

INWESTOR:
GMINA OPINOGÓRA GÓRNA
UL. ZYGMUNTA KRASIŃSKIEGO 4, OPINOGÓRA GÓRNA
06-406 OPINOGÓRA GÓRNA

ADRES INWESTYCJI:
DZIAŁKI NR EW. 60/11, 60/160, OPINOGÓRA GÓRNA
OBRĘB: OPINOGÓRA GÓRNA, GMINA: OPINOGÓRA GÓRNA

OPRACOWANIE:
ZAŁĄCZNIKI DO ZGŁOSZENIA

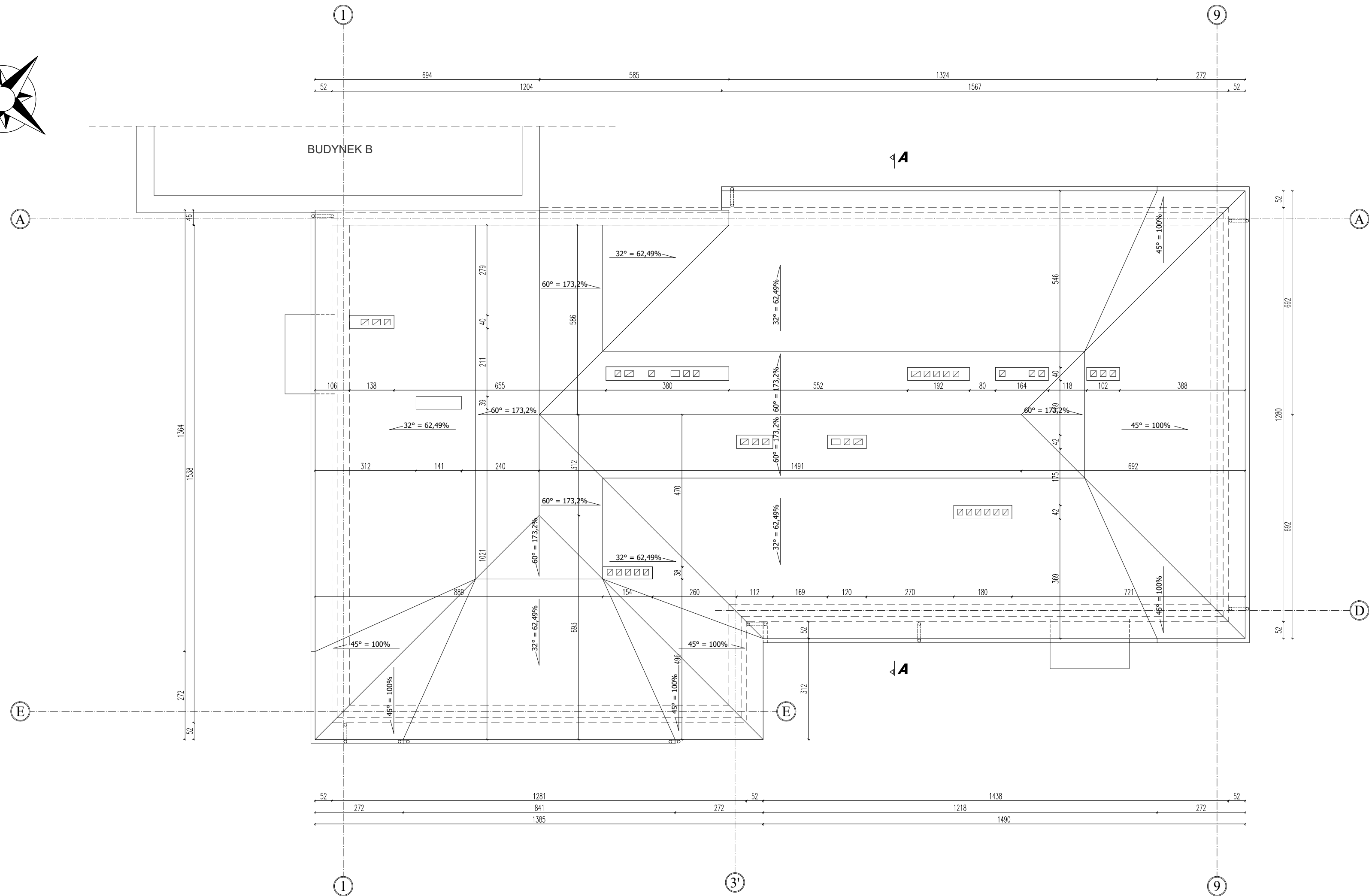

TYTUL RYSUNKU:
RZUT PIĘTRA

ZESPÓŁ PROJEKTOWY:
PanDa PROJEKT

PanDa Projekt Piotr Gesek
06-400 Ciechanów
ul. Śląska 2 lok. 1-05

PROJEKTANT:	mgr inż. Piotr Gesek upr. MAZ/0874/PWBKJ/18 MAZ/BO/0174/19	PODPIS
ASYSTENT PROJEKTANTA:		PODPIS
DATA WYDANIA:		26.06.2024
NR RYSUNKU:		A 04
REWIZJA:		R00
SKALA:		1:100

PRUBNA AUTORSKIE ZASTRZEŻENIE. NINIEJSZY PROJEKT JEST PRZEDMIOTEM PRAWA AUTORSKIEGO I CHRONIONY JEST AUTORSKIMI PRAWAMI OSOBISTYMI I AUTORSKIMI PRAWAMI MAJĄTKOWYMI JAKO "UTWÓR ARCHITEKTONICZNY, ARCHITEKTONICZNO-URBANISTYCZNY, URBANISTYCZNY" NA PODSTAWIE USTAWY Z DN. 4.02.1994r. O PRAWIE AUTORSKIM I PRAWACH POKREWNYCH (Dz.U. nr 80 z 2000r., poz. 904).



RZUT DACHU

ZAŁĄCZNIKI DO ZGŁOSZENIA

NAZWA:
REMONT DOTYCZĄCY TERMOMODERNIZACJI BUDYNKÓW ADMINISTRACYJNO -
KULTURALNYCH W OPINOGÓRZE GÓRNEJ WRZĄZ Z WYMIANĄ POKRYCIA DACHU W RAMACH
ZADANIA INWESTYCYJNEGO PN. "MODERNIZACJA ENERGETYCZNA CENTRUM
ADMINISTRACYJNO - KULTURALNEGO GMINY OPINOGÓRY GÓRNEJ"

INWESTOR:
GMINA OPINOGÓRA GÓRNA
UL. ZYGMUNTA KRASIŃSKIEGO 4, OPINOGÓRA GÓRNA
06-406 OPINOGÓRA GÓRNA

ADRES INWESTYCJI:
DZIAŁKI NR EW. 60/11, 60/160, OPINOGÓRA GÓRNA
OBRĘB: OPINOGÓRA GÓRNA, GMINA: OPINOGÓRA GÓRNA

OPRACOWANIE:
ZAŁĄCZNIKI DO ZGŁOSZENIA

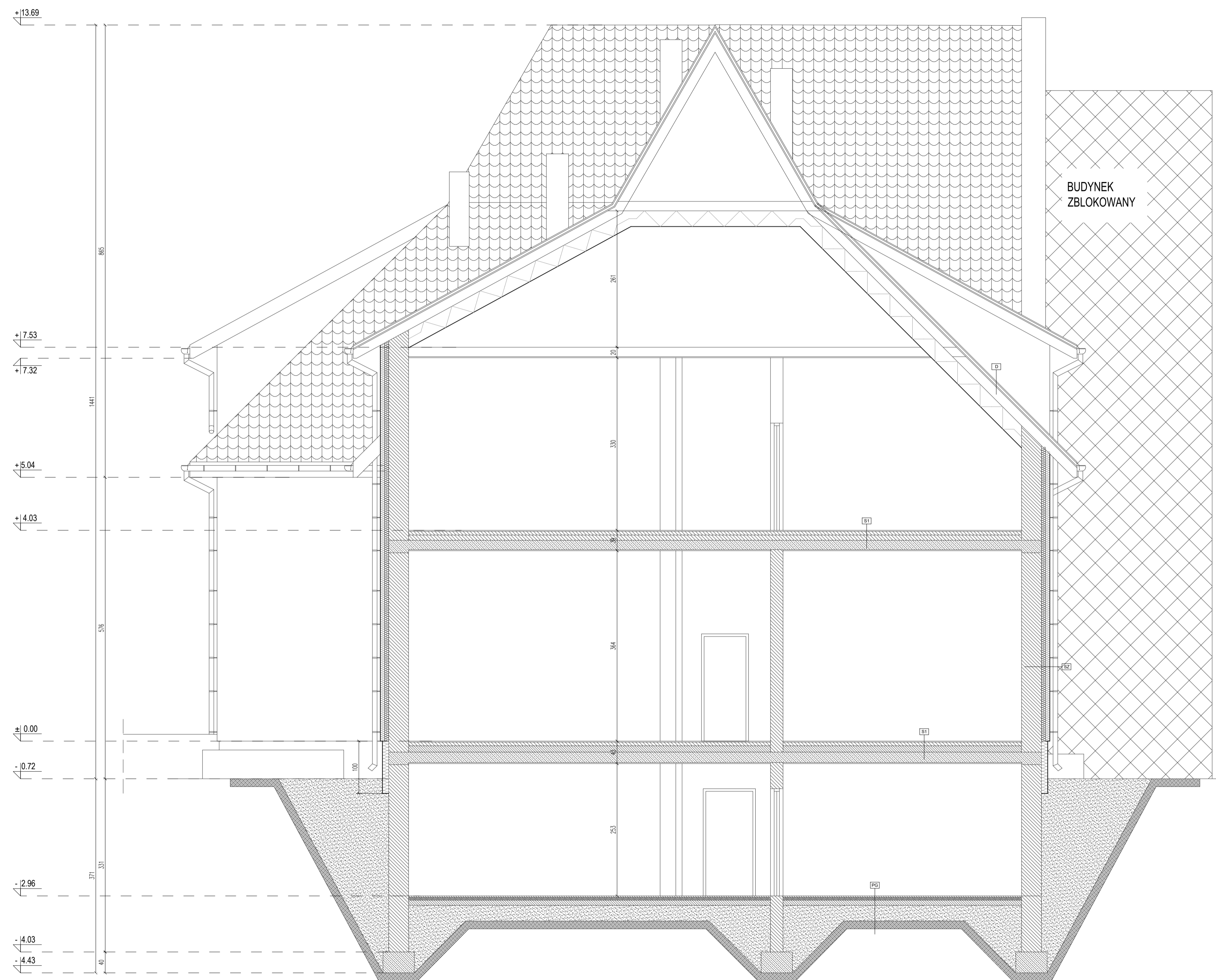
TUTUL RYSUNKU:
RZUT DACHU

ZESPÓŁ PROJEKTOWY:
PanDa PROJEKT

PanDa Projekt Piotr Gesek
06-400 Ciechanów
ul. Śląska 2 lok. 1-05

PROJEKTANT:	mgr inż. Piotr Gesek upr. MAZ/0874/PWBKJ/18 MAZ/BO/0174/19	PODPIS
ASYSTENT PROJEKTANTA:		PODPIS
DATA WYDANIA:		26.06.2024
NR RYSUNKU:		A 05
REWIZJA:		R00
SKALA:		1:100

PRAWA AUTORSKIE ZASTRZEŻONE. NINIEJSZY PROJEKT JEST PRZEDMIOTEM PRAWA AUTORSKIEGO I CHRONIONY JEST AUTORSKIMI PRAWAMI OSOBISTYMI I AUTORSKIMI PRAWAMI MAJĄTKOWYMI JAKO "UTWÓR ARCHITEKTONICZNY, ARCHITEKTONICZNO-URBANISTYCZNY, URBANISTYCZNY" NA PODSTAWIE USTAWY Z DN. 4.02.1994r. O PRAWIE AUTORSKIM I PRAWACH POKREWNYCH (Dz.U. nr 80 z 2000r., poz. 904).



PG - Podłoga na gruncie	
2. Szlichta cementowa	5cm
3. Styropian twardy	5cm
4. Folia PE	-
5. Posadzka betonowa	10cm
6. Piasek śr. zag. do gruntu rodzimego	15cm
7. Grunt rodzimy	-

D - Dach	
1. Blacha płaska na rąbek	-
2. Łaty drewniane 4x5 cm	4cm
3. Kontrłaty 2,5x5 cm	2,5cm
4. Membrana dachowa	-
5. Krokiew drewniana 8x18 cm	18cm
6. Wełna mineralna	30cm
7. 2 x folia PE paroiizolacyjna	-
8. Płyta GK	-

S1 - Strop	
1. Płyta żelbetowa	-
2. Istniejące warstwy posadzki	-

S2 - Strop	
1. Płyta żelbetowa	-
2. Styropian	-
3. Istniejące warstwy posadzki	-

SZ - Ściana zewnętrzna	
1. Tynk elewacyjny	-
2. Styropian elewacyjny EPS	8+8cm
3. Bloczki gazobetonowe	24cm
4. Tynk cementowo-wapienny	-

SF - Ściana fundamentowa	
1. Tynk elewacyjny	-
2. Styropian twardy	12cm
3. Istniejąca ściana z pustaków	38cm

PRZEKRÓJ A-A	
ZAŁĄCZNIKI DO ZGŁOSZENIA	
	IST. ELEMENTY ŻELBETOWE
	IST. ELEMENTY MUROWE
	PIASEK ZAGĘSZCZONY
	GRUNT RODZIMY
	OCIEPLENIE ZE STYROPIANU EPS gr. 8cm
	PROJEKTOWANE OCIEPLENIE ZE STYROPIANU EPS gr. 8cm
	PROJEKTOWANE OCIEPLENIE Z WEŁNY MINERALNEJ gr. 30cm

NAZWA:
REMONT DOTYCZĄCY TERMOMODERNIZACJI BUDYNKÓW ADMINISTRACYJNO - KULTURALNYCH W OPINOGÓRZE GÓRNEJ WRAZ Z WYMIANĄ POKRYCIA DACHU W RAMACH ZADANIA INWESTYCYJNEGO PN. "MODERNIZACJA ENERGETYCZNA CENTRUM ADMINISTRACYJNO - KULTURALNEGO GMINY OPINOGÓRY GÓRNEJ"

INWESTOR:
GMINA OPINOGÓRA GÓRNA
UL. ZYGMUNTA KRASIŃSKIEGO 4, OPINOGÓRA GÓRNA
06-406 OPINOGÓRA GÓRNA

ADRES INWESTYCJI:
DZIAŁKI NR EW. 60/11, 60/160, OPINOGÓRA GÓRNA
OBREB: OPINOGÓRA GÓRNA, GMINA: OPINOGÓRA GÓRNA

OPRACOWANIE:
ZAŁĄCZNIKI DO ZGŁOSZENIA

TYTUL RYSUNKU:
PRZEKRÓJ A-A

ZESPÓŁ PROJEKTOWY:
PanDa PROJEKT
mgr inż. Piotr Gesek
06-400 Ciechanów
ul. Śląska 2 lok. 1-05

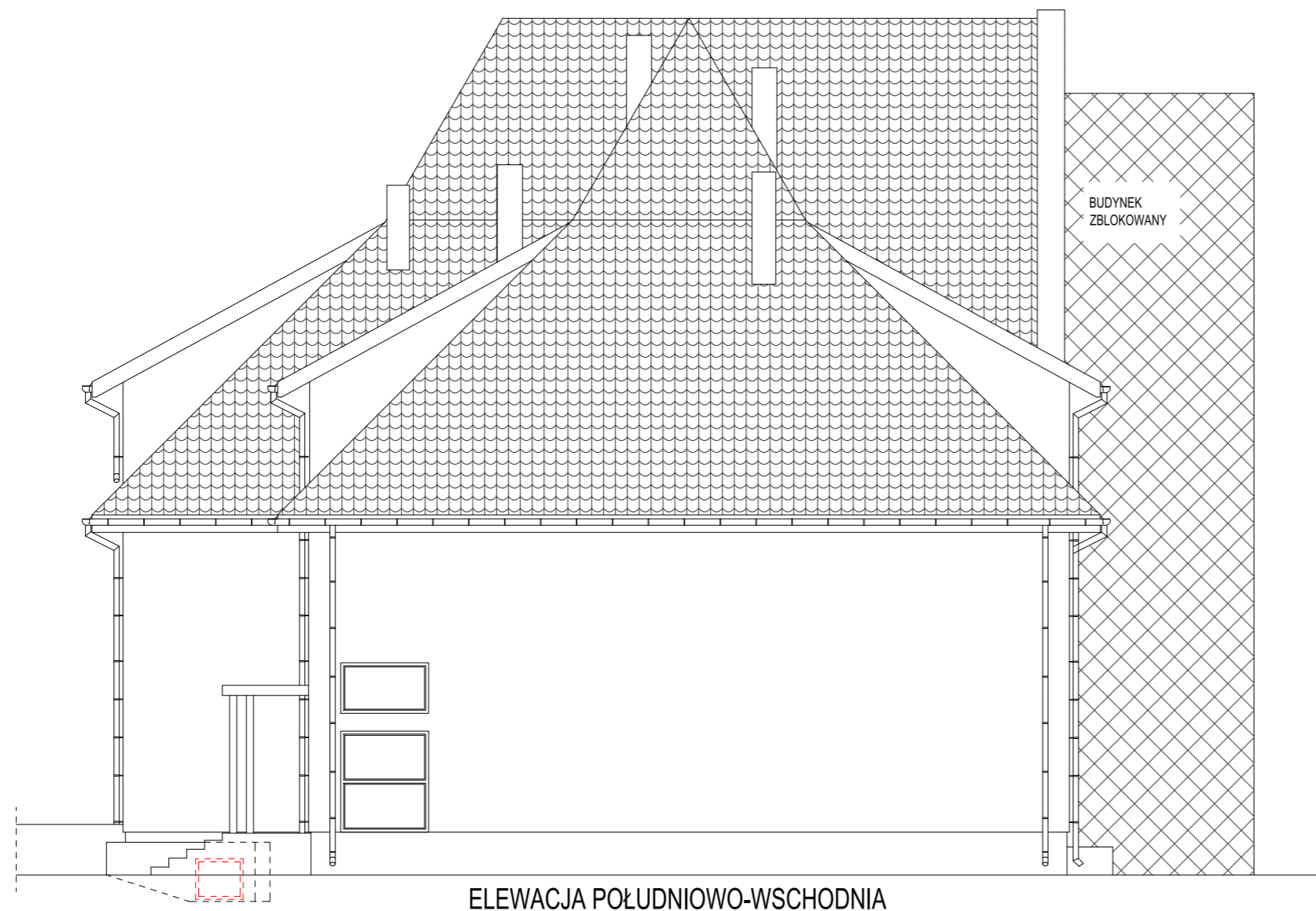
ZAŁĄCZNIKI		
PROJEKTANT:	mgr inż. Piotr Gesek upr. MAZ/0814/PWBK/18 MAZ/BO/0174/19	PODPIS
ASYSTENT PROJEKTANTA:	-	PODPIS
DATA WYDANIA:	-	26.06.2024
NR RYSUNKU:	-	A 06
REWIZJA:	-	R00
SKALA:	-	1:50

PRAWA AUTORSKIE ZASTRZEŻONE. NINIEJSZY PROJEKT JEST PRZEDMIOTEM PRAWA AUTORSKIEGO I OCHRONIONY JEST AUTORSKIM PRABRAM. ZABODOWIENIE I AUTORSKIE PRABRAMY NIE SĄ WYKONANE W RAMACH WYKONANIA USŁUG ARCHITECTURALNO-PROJEKTOWYCH, URBANISTYCZNYCH I WYKONANIA USŁUG ARCHITECTURALNO-PROJEKTOWYCH (DZ.U. z 2006 r. nr 90).

ELEWACJE

ZAŁĄCZNIKI DO ZGŁOSZENIA

Dach kryty blachą płaską na rąbek, kolor dachu: brązowy.
Rynny i rury spustowe z PCV, kolor brązowy.
Elewacja wykończona tynkiem strukturalnym w kolorze piaskowym.
Cokoły wykończone tynkiem, w kolorze brązowym,
Obróbki parapetów w kolorze brązowym.
Schody zewnętrzne i taras wykończone gresem,
w kolorze szarym.
Uwaga !!!
Do wykończenia elewacji oraz pokrycia dachu
należy zastosować materiały wysokiej jakości.
Ostateczną kolorystykę należy uzgodnić z Inwestorem.
Po zdemontowaniu pokrycia dachowego należy sprawdzić stan
więźby dachowej, a w razie potrzeby wymienić zużyte elementy.



STOLARKA OZNACZONA KOLOREM
CZERWONYM PRZEZNACZONA DO WYMIANY!

NAZWA:
REMONT DOTYCZĄCY TERMOMODERNIZACJI BUDYNKÓW ADMINISTRACYJNO -
KULTURALNYCH W OPINOGÓRZE GÓRNEJ WRAZ Z WYMIANĄ POKRYCIA DACHU W RAMACH
ZADANIA INWESTYCYJNEGO PN. "MODERNIZACJA ENERGETYCZNA CENTRUM
ADMINISTRACYJNO - KULTURALNEGO GMINY OPINOGÓRY GÓRNEJ"

INWESTOR:
GMINA OPINOGÓRA GÓRNA
UL. ZYGMUNTA KRASIŃSKIEGO 4, OPINOGÓRA GÓRNA
06-406 OPINOGÓRA GÓRNA

ADRES INWESTYCJI:
DZIAŁKI NR EW. 60/11, 60/160, OPINOGÓRA GÓRNA
OBRĘB: OPINOGÓRA GÓRNA, GMINA: OPINOGÓRA GÓRNA

OPRACOWANIE:
ZAŁĄCZNIKI DO ZGŁOSZENIA

TUTUL RYSUNKU:

ELEWACJE

ZESPÓŁ PROJEKTOWY:

PanDa
PROJEKT

PanDa Projekt Piotr Gesek
06-400 Ciecchanów
ul. Śląska 2 lok. 1-05

ZAŁĄCZNIKI

PROJEKTANT:	mgr inż. Piotr Gesek upr. MAZ/0674/PWBkb/18 MAZ/BO/0174/19	PODPIS
ASYSTENT PROJEKTANTA:	-	PODPIS
DATA WYDANIA:		26.06.2024
NR RYSUNKU:		A 07
REWIZJA:		R00
SKALA:		1:100

PRAWA AUTORSKIE ZASTRZEŻONE. NINIEJSZY PROJEKT JEST PRZEDMIOTEM PRAWA AUTORSKIEGO I CHRONIONY JEST AUTORSKIMI PRAWAMI
OSOBISTYMI I AUTORSKIMI PRAWAMI MAJĄTKOWYMI JAKO "UTWÓR ARCHITEKTONICZNY, ARCHITEKTONICZNO-URBANISTYCZNY, URBANISTYCZNY"
NA PODSTAWIE USTAWY Z DN. 4.02.1994r O PRAWIE AUTORSKIM I PRAWACH POKREWNYCH (Dz.U.nr 80 z 2000r., poz. 904).

ELEWACJE

ZAŁĄCZNIKI DO ZGŁOSZENIA

Dach pokryty blachą płaską na rąbek, kolor dachu: brązowy.
Rynny i rury spustowe z PCV, kolor brązowy.
Elewacja wykończona tynkiem strukturalnym w kolorze piaskowym.
Cokoły wykończone tynkiem, w kolorze brązowym,
Obróbki parapetów w kolorze brązowym.
Schody zewnętrzne i taras wykończone gresem,
w kolorze szarym.
Uwaga !!!
Do wykończenia elewacji oraz pokrycia dachu
należy zastosować materiały wysokiej jakości.
Ostateczną kolorystykę należy uzgodnić z Inwestorem.
Po zdemontowaniu pokrycia dachowego należy sprawdzić stan
więźby dachowej, a w razie potrzeby wymienić zużyte elementy.



ELEWACJA POŁUDNIOWO-ZACHODNIA

STOLARKA OZNACZONA KOLOREM
CZERWONYM PRZEZNACZONA DO WYMIANY!

NAZWA:
REMONT DOTYCZĄCY TERMOMODERNIZACJI BUDYNKÓW ADMINISTRACYJNO -
KULTURALNYCH W OPINOGÓRZE GÓRNEJ WRAZ Z WYMIANĄ POKRYCIA DACHU W RAMACH
ZADANIA INWESTYCYJNEGO PN. "MODERNIZACJA ENERGETYCZNA CENTRUM
ADMINISTRACYJNO - KULTURALNEGO GMINY OPINOGÓRY GÓRNEJ"

INWESTOR:
GMINA OPINOGÓRA GÓRNA
UL. ZYGMUNTA KRASIŃSKIEGO 4, OPINOGÓRA GÓRNA
06-406 OPINOGÓRA GÓRNA

ADRES INWESTYCJI:
DZIAŁKI NR EW. 60/11, 60/160, OPINOGÓRA GÓRNA
OBREB: OPINOGÓRA GÓRNA, GMINA: OPINOGÓRA GÓRNA

OPRACOWANIE:
ZAŁĄCZNIKI DO ZGŁOSZENIA

TUTUL. RYSUNKU:

ELEWACJE

ZESPÓŁ PROJEKTOWY:

PanDa
PROJEKT

PanDa Projekt Piotr Gesek
06-400 Ciechanów
ul. Śląska 2 lok. 1-05

ZAŁĄCZNIKI

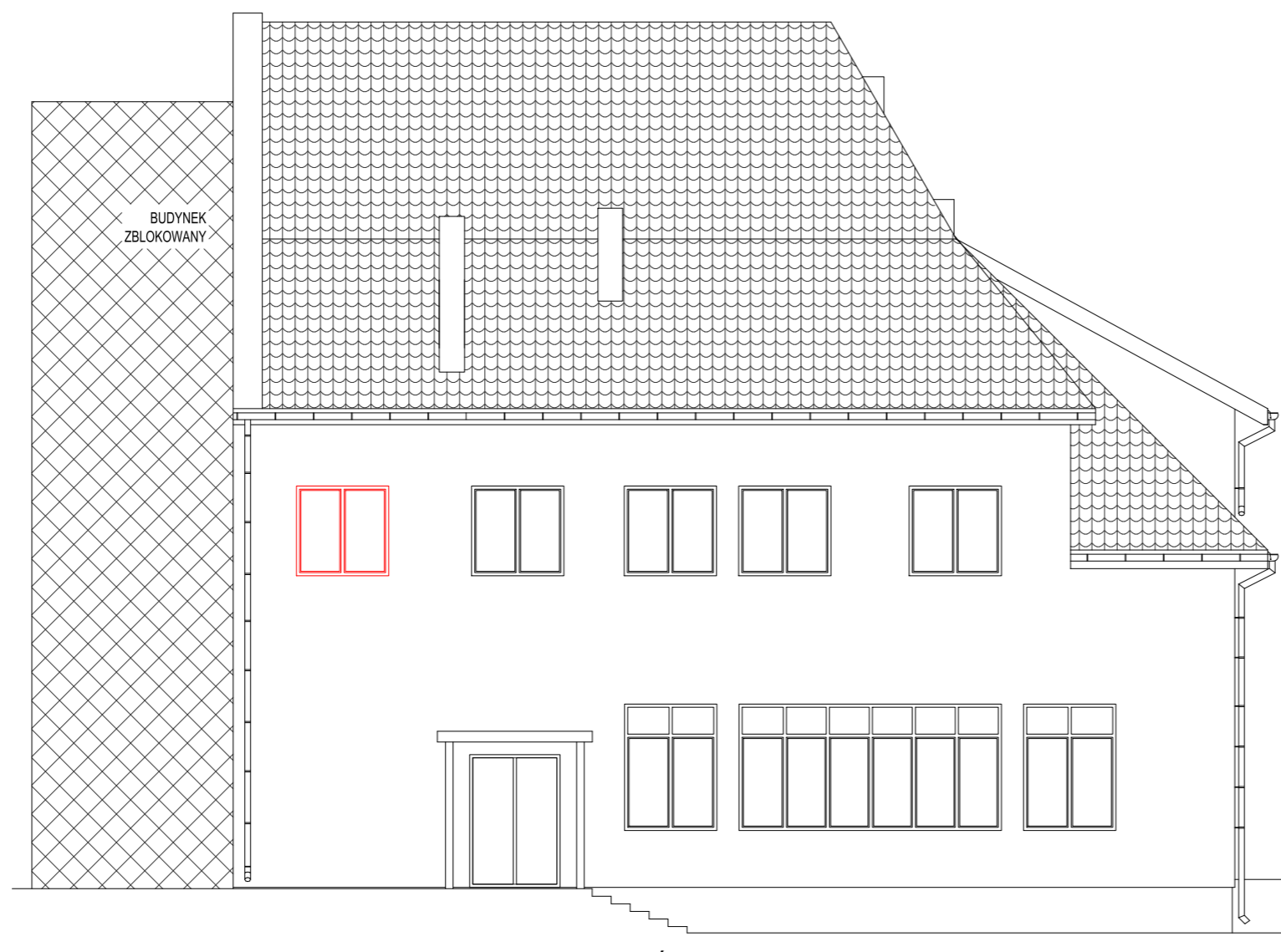
PROJEKTANT:	mgr inż. Piotr Gesek upr. MAZ/0674/PWBkb/18 MAZ/BO/0174/19	PODPIS
ASYSTENT PROJEKTANTA:	-	PODPIS
DATA WYDANIA:		26.06.2024
NR RYSUNKU:		A 08
REWIZJA:		R00
SKALA:		1:100

PRAWA AUTORSKIE ZASTRZEŻONE. NINIEJSZY PROJEKT JEST PRZEDMIOTEM PRAWA AUTORSKIEGO I CHRONIONY JEST AUTORSKIMI PRAWAMI
OSOBISTYMI I AUTORSKIMI PRAWAMI MAJĄTKOWYMI JAKO "UTWÓR ARCHITEKTONICZNY, ARCHITEKTONICZNO-URBANISTYCZNY, URBANISTYCZNY"
NA PODSTAWIE USTAWY Z DN. 4.02.1994r O PRAWIE AUTORSKIM I PRAWACH POKREWNYCH (Dz.U.nr 80 z 2000r., poz.904).

ELEWACJE

ZAŁĄCZNIKI DO ZGŁOSZENIA

Dach kryty blachą płaską na rąbek, kolor dachu: brązowy.
Rynny i rury spustowe z PCV, kolor brązowy.
Elewacja wykończona tynkiem strukturalnym w kolorze piaskowym.
Cokoły wykończone tynkiem, w kolorze brązowym,
Obróbki parapetów w kolorze brązowym.
Schody zewnętrzne i taras wykończone gresem,
w kolorze szarym.
Uwaga !!!
Do wykończenia elewacji oraz pokrycia dachu
należy zastosować materiały wysokiej jakości.
Ostateczną kolorystykę należy uzgodnić z Inwestorem.
Po zdemontowaniu pokrycia dachowego należy sprawdzić stan
więźby dachowej, a w razie potrzeby wymienić zużyte elementy.



ELEWACJA PÓŁNOCNO-ZACHODNIA

NAZWA:
REMONT DOTYCZĄCY TERMOMODERNIZACJI BUDYNKÓW ADMINISTRACYJNO -
KULTURALNYCH W OPINOGÓRZE GÓRNEJ WRAZ Z WYMIANĄ POKRYCIA DACHU W RAMACH
ZADANIA INWESTYCYJNEGO PN. "MODERNIZACJA ENERGETYCZNA CENTRUM
ADMINISTRACYJNO - KULTURALNEGO GMINY OPINOGÓRY GÓRNEJ"

INWESTOR:
GMINA OPINOGÓRA GÓRNA
UL. ZYGMUNTA KRASIŃSKIEGO 4, OPINOGÓRA GÓRNA
06-406 OPINOGÓRA GÓRNA

ADRES INWESTYCJI:
DZIAŁKI NR EW. 60/11, 60/160, OPINOGÓRA GÓRNA
OBREB: OPINOGÓRA GÓRNA, GMINA: OPINOGÓRA GÓRNA

OPRACOWANIE:
ZAŁĄCZNIKI DO ZGŁOSZENIA

TUTUL. RYSUNKU:

ELEWACJE

ZESPÓŁ PROJEKTOWY:

PanDa
PROJEKT

PanDa Projekt Piotr Gesek
06-400 Ciechanów
ul. Śląska 2 lok. 1-05

ZAŁĄCZNIKI

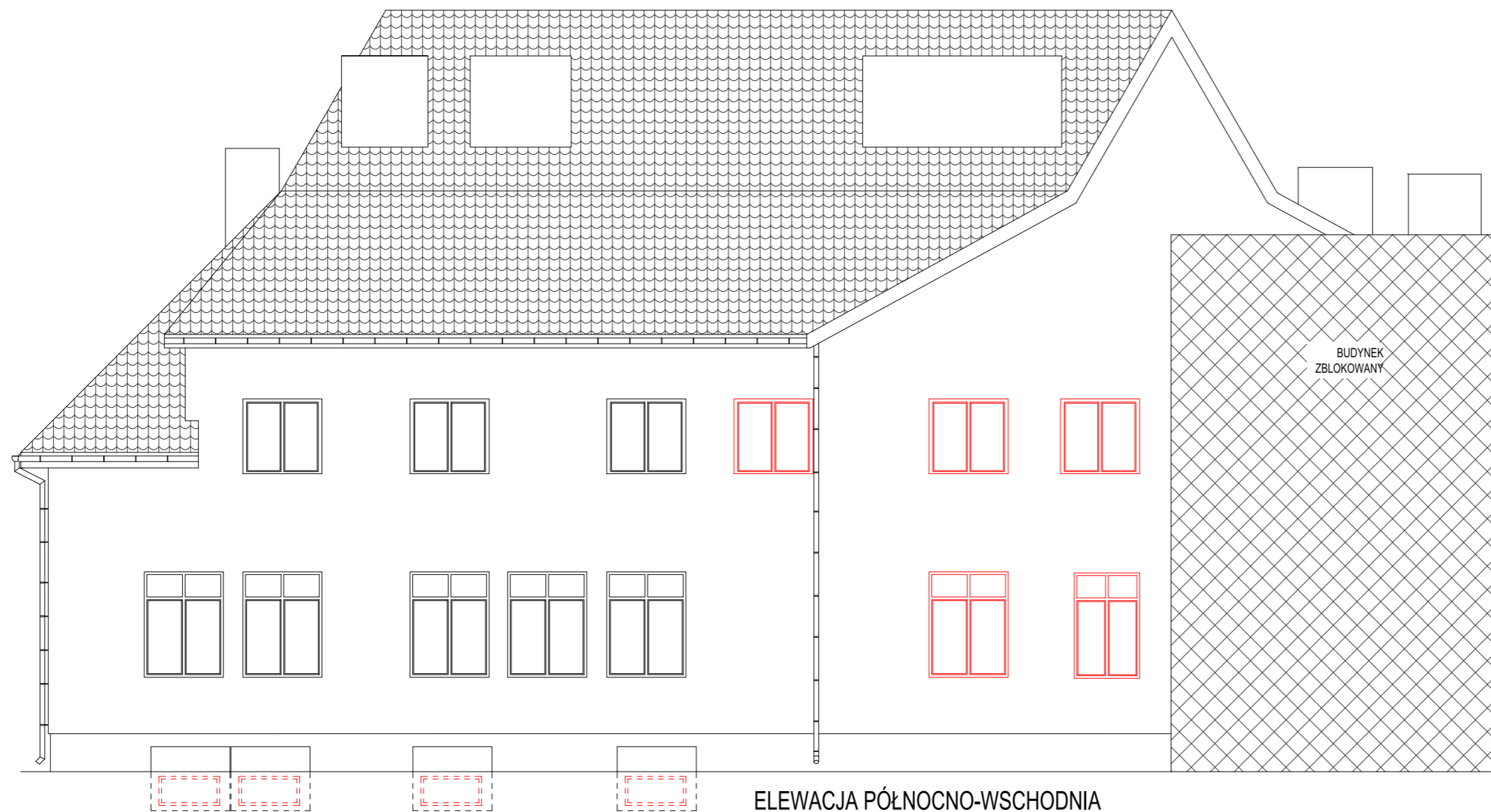
PROJEKTANT:	mgr inż. Piotr Gesek upr. MAZ/0674/PWBkb/18 MAZ/BO/0174/19	PODPIS
ASYSTENT PROJEKTANTA:	-	PODPIS
DATA WYDANIA:		26.06.2024
NR RYSUNKU:		A 09
REWIZJA:		R00
SKALA:		1:100

PRAWA AUTORSKIE ZASTRZEŻONE. NINIEJSZY PROJEKT JEST PRZEDMIOTEM PRAWA AUTORSKIEGO I CHRONIONY JEST AUTORSKIMI PRAWAMI
OSOBISTYMI I AUTORSKIMI PRAWAMI MAJĄTKOWYMI JAKO "UTWÓR ARCHITEKTONICZNY, ARCHITEKTONICZNO-URBANISTYCZNY, URBANISTYCZNY"
NA PODSTAWIE USTAWY Z DN. 4.02.1994r O PRAWIE AUTORSKIM I PRAWACH POKREWNYCH (Dz.U.nr 80 z 2000r., poz.904).

ELEWACJE

ZAŁĄCZNIKI DO ZGŁOSZENIA

Dach kryty blachą płaską na rąbek, kolor dachu: brązowy.
Rynny i rury spustowe z PCV, kolor brązowy.
Elewacja wykończona tynkiem strukturalnym w kolorze piaskowym.
Cokoły wykończone tynkiem, w kolorze brązowym,
Obróbki parapetów w kolorze brązowym.
Schody zewnętrzne i taras wykończone gresem,
w kolorze szarym.
Uwaga !!!
Do wykończenia elewacji oraz pokrycia dachu
należy zastosować materiały wysokiej jakości.
Ostateczną kolorystykę należy uzgodnić z Inwestorem.
Po zdemontowaniu pokrycia dachowego należy sprawdzić stan
więźby dachowej, a w razie potrzeby wymienić zużyte elementy.



ELEWACJA PÓŁNOCNO-WSCHODNIA

STOLARKA OZNACZONA KOLOREM
CZERWONYM PRZEZNACZONA DO WYMIANY!


NAZWA: REMONT DOTYCZĄCY TERMOMODERNIZACJI BUDYNKÓW ADMINISTRACYJNO - KULTURALNYCH W OPINOGÓRZE GÓRNEJ WRAZ Z WYMIANĄ POKRYCIA DACHU W RAMACH ZADANIA INWESTYCYJNEGO PN. "MODERNIZACJA ENERGETYCZNA CENTRUM ADMINISTRACYJNO - KULTURALNEGO GMINY OPINOGÓRY GÓRNEJ"		
INWESTOR: GMINA OPINOGÓRA GÓRNA UL. ZYGMUNTA KRASIŃSKIEGO 4, OPINOGÓRA GÓRNA 06-406 OPINOGÓRA GÓRNA		
ADRES INWESTYCJI: DZIAŁKI NR EW. 60/11, 60/160, OPINOGÓRA GÓRNA OBRĘB: OPINOGÓRA GÓRNA, GMINA: OPINOGÓRA GÓRNA		
OPRACOWANIE: ZAŁĄCZNIKI DO ZGŁOSZENIA		
Tytuł rysunku: ELEWACJE		
ZESPÓŁ PROJEKTOWY: PanDa PROJEKT PanDa Projekt Piotr Gesek 06-400 Ciecchanów ul. Śląska 2 lok. 1-05		
PROJEKTANT:	mgr inż. Piotr Gesek upr. MAZ/0674/PWBkb/18 MAZ/BO/0174/19	PODPIS
ASYSTENT PROJEKTANTA:	-	PODPIS
DATA WYDANIA:		26.06.2024
NR RYSUNKU:		A 10
REWIZJA:		R00
SKALA:		1:100
<small>PRAWA AUTORSKIE ZASTRZEŻONE. NINIEJSZY PROJEKT JEST PRZEDMIOTEM PRAWA AUTORSKIEGO I CHRONIONY JEST AUTORSKIMI PRAWAMI OSOBISTYMI I AUTORSKIMI PRAWAMI MAJĄTKOWYMI JAKO "UTWÓR ARCHITEKTONICZNY, ARCHITEKTONICZNO-URBANISTYCZNY, URBANISTYCZNY" NA PODSTAWIE USTAWY Z DN. 4.02.1994r O PRAWIE AUTORSKIM I PRAWACH POKREWNYCH (Dz.U.nr 80 z 2000r., poz.904).</small>		



2024

CZĘŚĆ OPISOWA DO BUDYNKU B

PANDA PROJEKT Piotr Gesek
Biuro projektowe





CZĘŚĆ OPISOWA DO BUDYNKU B

1. RODZAJ I KATEGORIA OBIEKTU BUDOWLANEGO

Budynek administracji publicznej. Kategoria obiektu budowlanego XII.

2. PRZEZNACZENIE I PROGRAM UŻYTKOWY

Bez zmian.

3. UKŁAD PRZESTRZENNY, FORMA OBIEKTU BUDOWLANEGO ORAZ DOSTOSOWANIE DO WARUNKÓW WYNIKAJĄCYCH Z DECYZJI O USTALENIU LOKALIZACJI INWESTYCJI CELU PUBLICZNEGO

Budynek trzykondygnacyjny na planie prostokąta, podpiwniczony. Dach wielospadowy o kącie nachylenia 32°, 45° i 60° kryty blachą płaską. Inwestycja nie będzie miała negatywnego wpływu na pracę istniejących elementów konstrukcyjnych. Oceny stanu technicznego przegród zewnętrznych dokonano pod kątem ich renowacji – termomodernizacji. Większość elementów wykazuje przeciętne zużycie eksploatacyjne.

Stwierdzono występowanie uszkodzeń widocznych od strony zewnętrznej:

- Zabrudzenia i przebarwienia na powierzchni elewacji;
- Zarysowania i pęknięcia tynków;
- Zabrudzenia i uszkodzenia pokrycia dachowego;
- Uszkodzenia kominów.

W zakres projektowanych prac termomodernizacyjnych wchodzi:

- roboty przygotowawcze i zabezpieczenie terenu budowy przed osobami nieupoważnionymi oraz zapewnienie dostępności do budynku;
- ocieplenie ścian zewnętrznych piwnic styropianem XPS – ocieplenie ścian piwnic wiąże się z odkryciem ścian i przywróceniem stanu pierwotnego;
- naprawa studni piwnicznych z montażem nowych krat;
- wymiana elementów zamocowanych na elewacji – wymiana nie dotyczy szyldów reklamowych;
- ocieplenie ścian zewnętrznych budynku styropianem oraz wełną mineralną metodą lekką moką;
- częściowa wymiana stolarki okiennej i drzwiowej wraz z wymianą parapetów;
- wymiana łąt i kontrłąt;
- wymiana pokrycia dachowego wraz z podbitką, montażem nowej galanterii dachowej (płotki śniegowe, wyłazy dachowe, łąwy kominiarskie, kominki wentylacyjne, instalacja odgromowa) i systemu rynnowego wraz z obróbkami blacharskimi;
- remont dwóch wejść do budynku;
- naprawa kominów wraz z tynkowaniem i montażem nowych czap kominowych i kratek kominowych;
- ocieplenie stropu wełną mineralną wraz z ułożeniem płyt OSB nad pierwszym piętrzem;
- uporządkowanie terenu budowy po wykonaniu wszystkich czynności związanych z inwestycją.

4. CHARAKTERYSTYCZNE PARAMETRY OBIEKTU BUDOWLANEGO

Poniższe zestawienie powierzchni zostało obliczone według normy PN-ISO 9836:2022-07

e) Kubatura

Kubatura budynku 2420,30 m³

f) Zestawienie powierzchni

Powierzchnia użytkowa budynku	808,61 m ²
Powierzchnia całkowita budynku (przed termomodernizacją)	711,46 m ²
Powierzchnia całkowita budynku (po termomodernizacji)	728,26 m ²



g) Wysokość, długość, szerokość

Wysokość budynku	13,82 m
Wysokość elewacji frontowej	7,33 m
Długość budynku	28,67 m
Szerokość budynku	12,70 m

h) Liczba kondygnacji

Liczba kondygnacji	3
--------------------	---

5. OPINIA GEOTECHNICZNA ORAZ INFORMACJE O SPOSOBIE POSADOWIENIA OBIEKTU BUDOWLANEGO

Roboty budowlane objęte niniejszym opracowaniem nie wpływają na zmianę kategorii geotechnicznej. Inwestycja nie wpłynie na posadowienie budynku.

6. LICZBA LOKALI MIESZKALNYCH I UŻYTKOWYCH

Bez zmian.

7. LICZBA LOKALI DOSTĘPNYCH DLA OSÓB NIEPEŁNOSPRAWNYCH

Bez zmian.

8. WARUNKI KORZYSTANIA Z OBIEKTU UŻYTECZNOŚCI PUBLICZNEJ I MIESZKANIOWEJ BUDOWNICTWA WIELORODZINNEGO PRZEZ OSOBY NIEPEŁNOSPRAWNE

Bez zmian.

9. PARAMETRY TECHNICZNE OBIEKTU BUDOWLANEGO CHARAKTERYZUJĄCE WPŁYW OBIEKTU BUDOWLANEGO NA ŚRODOWISKO I JEGO WYKORZYSTANIE ORAZ ZDROWIE LUDZI I OBIEKTY SĄSIEDNIE

f) Zapotrzebowanie i jakość wody oraz ilość, jakość i sposób odprowadzenia ścieków oraz wód opadowych

Bez zmian.

g) Emisja zanieczyszczeń gazowych w tym zapachów pyłowych i płynnych z podaniem ich rodzaju, ilości i zasięgu rozprzestrzeniania się

Bez zmian.

h) Rodzaj i ilość wytwarzanych odpadów

Bez zmian.

i) Właściwości akustycznych oraz emisji drgań, a także promieniowania, a w szczególności jonizującego, pola elektromagnetycznego i innych zakłóceń z podaniem odpowiednich parametrów tych czynników i zasięgu ich rozprzestrzeniania się

Bez zmian.

j) Wpływ obiektu budowlanego na istniejący drzewostan, powierzchnię ziemi, w tym glebę, wody powierzchniowe i podziemne

Bez zmian.

10. ANALIZA TECHNICZNA, EKONOMICZNA I ŚRODOWISKOWA MOŻLIWOŚCI REALIZACJI WYSOCE WYDAJNYCH SYSTEMÓW ALTERNATYWNYCH ZAPOTRZEBOWANIA W ENERGIĘ I CIEPŁO, W TYM ZDECENTRALIZOWANYCH SYSTEMÓW DOSTAWY ENERGII OPARTYCH NA ENERGII ZE ŹRÓDEŁ ODNAWIALNYCH, KOGENERACJĘ, OGRZEWANIE LUB CHŁODZENIE LOKALNE LUB BLOKOWE, W SZCZEGÓLNOŚCI GDY OPIERA SIĘ CAŁKOWICIE LUB CZĘŚCIOWO NA ENERGII Z ODNAWIALNYCH ŹRÓDEŁ ENERGII ORAZ POMPY CIEPŁA

Nie dotyczy.

11. ANALIZA TECHNICZNYCH I EKONOMICZNYCH MOŻLIWOŚCI WYKORZYSTANIA URZĄDZEŃ, KTÓRE AUTOMATYCZNIE REGULUJĄ TEMPERATURĘ ODDZIELNIE W POSZCZEGÓLNYCH POMIĘSZCZENIACH LUB W WYZNACZONEJ STREFIE OGRZEWANEJ

Nie dotyczy.



12. INFORMACJE O ZASADNICZYCH ELEMENTACH WYPOSAŻENIA BUDOWLANO-INSTALACYJNEGO, ZAPEWNIAJĄCYCH UŻYTKOWANIE OBIEKTU BUDOWLANEGO ZGODNIE Z PRZEZNACZENIEM

Nie dotyczy.

13. WARUNKI OCHRONY PRZECIWPOŻAROWEJ

Bez zmian.

14. OKREŚLENIE GRUBOŚCI OCIEPLENIA ŚCIAN ZEWNĘTRZNYCH I WSPÓŁCZYNNIKA PRZENIKANIA CIEPŁA

Tabela 1 – Zestawienie oporów cieplnych ściany zewnętrznej – istniejący stan.

Nr	Nazwa warstwy	d	λ	R
		[m]	[W/m·K]	[m ² ·K/W]
Strona wewnętrzna R _{Si}				0,130
1	Tynk cementowo-wapienny	0,02	0,820	0,024
2	Mur z Siporex na zaprawie cementowo – wapiennej 600	0,54	0,300	1,800
3	Tynk cementowy	0,02	1,000	0,020
Strona zewnętrzna R _{Se}				0,040
R _T				2,01

Współczynnik U dla istniejącego stanu:

$$U = 0,50 > U_{max} = 0,20 \text{ [W/(m}^2\text{K)]}$$

ANALIZOWANA PRZEGRODA NIE SPEŁNIA WYMAGAŃ WARUNKÓW TECHNICZNYCH 2021!

Tabela 2 – Zestawienie oporów cieplnych ściany zewnętrznej – projektowany stan.

Nr	Nazwa warstwy	d	λ	R
		[m]	[W/m·K]	[m ² ·K/W]
Strona wewnętrzna R _{Si}				0,130
1	Tynk cementowo-wapienny	0,02	0,820	0,024
2	Mur z Siporex na zaprawie cementowo – wapiennej 600	0,54	0,300	1,800
3	Płyta styropianowa EPS 80-036 FASADA	0,12	0,036	3,333
4	Tynk silikonowy	0,02	1,000	0,020
Strona zewnętrzna R _{Se}				0,040
R _T				5,350

Współczynnik U dla projektowanego stanu:

$$U = 0,19 < U_{max} = 0,20 \text{ [W/(m}^2\text{K)]}$$

ANALIZOWANA PRZEGRODA SPEŁNIA WYMAGANIA WARUNKÓW TECHNICZNYCH 2021!



15. OKREŚLENIE GRUBOŚCI OCIEPLENIA DACHU I WSPÓŁCZYNNIKA PRZENIKANIA CIEPŁA

Tabela 1 – Zestawienie oporów cieplnych dachu – istniejący stan.

Nr	Nazwa warstwy	d	λ	R
		[m]	[W/m·K]	[m ² ·K/W]
WYCINEK A (długość wycinka L_A= 0,90m)				
Strona wewnętrzna R _{Si}				0,100
1	Sosna i świerk w poprzek włókien	0,07	0,16	0,438
Strona zewnętrzna R _{Se}				0,040
R _T				0,578
WYCINEK B (długość wycinka L_A= 0,08m)				
Strona wewnętrzna R _{Si}				0,100
1	Sosna i świerk w poprzek włókien	0,07	0,16	0,438
2	Sosna i świerk w poprzek włókien	0,18	0,16	1,125
Strona zewnętrzna R _{Se}				0,040
R _T				1,703

Współczynnik U dla istniejącego stanu:

$$U = 0,63 \text{ [W/(m}^2\text{K)]} > U_{\text{max}} = 0,15 \text{ [W/(m}^2\text{K)]}$$

ANALIZOWANA PRZEGRODA NIE SPEŁNIA WYMAGAŃ WARUNKÓW TECHNICZNYCH 2021!

Tabela 2 – Zestawienie oporów cieplnych dachu – projektowany stan.

Nr	Nazwa warstwy	d	λ	R
		[m]	[W/m·K]	[m ² ·K/W]
WYCINEK A (długość wycinka L_A= 0,90m)				
Strona wewnętrzna R _{Si}				0,100
1	Sosna i świerk w poprzek włókien	0,07	0,16	0,438
2	Wełna mineralna	0,30	0,036	7,143
Strona zewnętrzna R _{Se}				0,040
R _T				7,721
WYCINEK B (długość wycinka L_A= 0,08m)				
Strona wewnętrzna R _{Si}				0,100
1	Sosna i świerk w poprzek włókien	0,07	0,16	0,438
2	Sosna i świerk w poprzek włókien	0,18	0,16	1,125
3	Wełna mineralna	0,12	0,036	3,333
Strona zewnętrzna R _{Se}				0,040
R _T				5,036



Współczynnik U dla projektowanego stanu:

$$U = 0,12 [W/(m^2K)] < U_{max} = 0,15 [W/(m^2K)]$$

ANALIZOWANA PRZEGRODA SPEŁNIA WYMAGANIA WARUNKÓW TECHNICZNYCH 2021!

16. ROZWIĄZANIA BUDOWLANE KONSTRUKCYJNO-MATERIAŁOWE

KONSTRUKCJA BUDYNKU

Bez zmian.

OPIS ELEMENTÓW WYKOŃCZENIOWYCH

IZOLACJA ŚCIAN OSŁONOWYCH

Ściany zewnętrzne budynku zostaną ocieplone płytami styropianowymi EPS o gr. 8cm/16cm o współczynniku przewodzenia ciepła $\lambda=0,036 W/(mK)$, metodą mokrą lekką w bezspoinowym systemie ociepleń. Metoda ta polega na przymocowaniu do ścian od strony zewnętrznej warstwowego układu izolacyjno – elewacyjnego. Konkretny system musi posiadać pozytywną ocenę techniczną Państwowego Zakładu Higieny. Jako warstwę wykończeniową należy zastosować tynk silikonowy.

IZOLACJA STROPU NAD PIĘTREM

Istniejący strop nad piętrem należy ocieplić wełną mineralną gr. 30cm o współczynniku przewodzenia ciepła $\lambda=0,036 W/(mK)$. Przed przystąpieniem do prac należy ułożyć folię polietylenową gr. 0,2mm. W celu umożliwienia swobodnego dostępu do wyłazu dachowego na części stropu należy wykonać podłogę na legarach.

STOLARKA DRZWIOWA I OKIENNA

Okna zewnętrzne PVC typowe. Stosować profile aluminiowe wzmacniane, ocieplone, uchylne, otwieranie dostępne z posadzki (dla pow. 50% okien należy zapewnić możliwość otwierania), szklenie podwójne - szkłem bezpiecznym P4 Szyby 4/16/4 współczynnik $U=0,9[W/m^2K]$. Okna wyposażać w nawiewniki.

Drzwi zewnętrzne aluminiowe z profili ciepłych ze szkleniem dwuszybowym klasy P4. Współczynnik przenikania ciepła dla szyby $U_{max}=1,3[W/m^2K]$. Drzwi otwierane zgodnie z częścią rysunkową opracowania. Klamki w kolorze stali nierdzewnej. Drzwi zewnętrzne antywłamaniowe wyposażone w samozamykacze, zamki z wkładkami klasy C, z okuciami w kolorze stali nierdzewnej.

PARAPETY ZEWNĘTRZNE

Projekt termomodernizacji zakłada wymianę istniejących parapetów. Projektuje się parapety zewnętrzne z blachy powlekanej, w kolorze dostosowanym do istniejących obróbek.

KOLORYSTYKA ELEWACJI I POKRYCIA DACHOWEGO

W projekcie zastosowano kolorystykę, materiały oraz wykończenie w nawiązaniu do budynku Urzędu Gminy Opinogóra Górna. Wyżej wymienione elementy zostały wskazane na rysunkach elewacji.


Projektant spec. konstrukcyjna	mgr inż. Piotr Gesek nr upr. MAZ/0874/PWBKb/18 nr zaś. MAZ/BO/0174/19	
26 CZERWCA 2024r.		

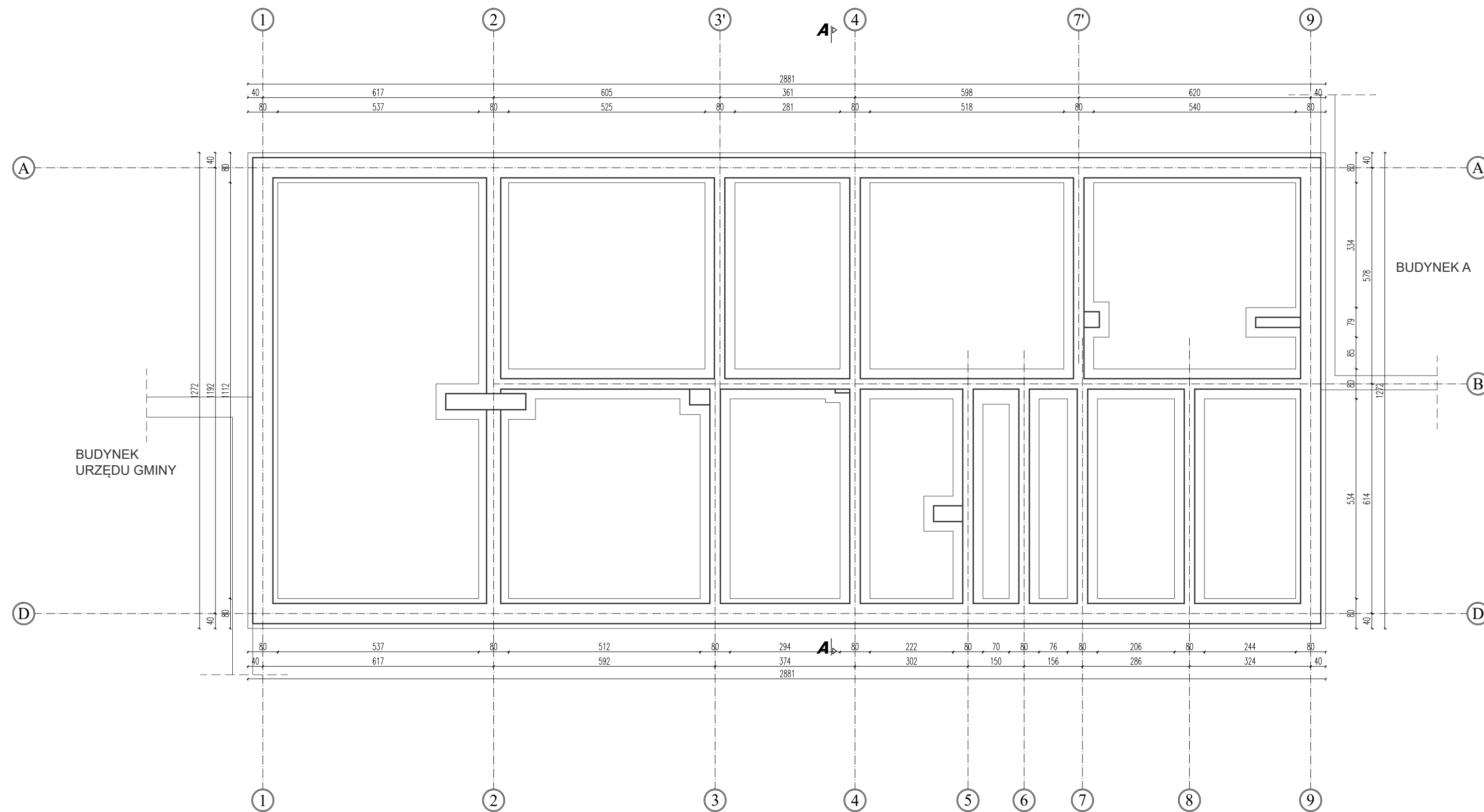



2024

CZĘŚĆ RYSUNKOWA DO BUDYNKU B

PANDA PROJEKT Piotr Gesek
Biuro projektowe





RZUT FUNDAMENTÓW

ZAŁĄCZNIKI DO ZGŁOSZENIA

NAZWA:
REMONT DOTYCZĄCY TERMOMODERNIZACJI BUDYNKÓW ADMINISTRACYJNO -
KULTURALNYCH W OPINOGÓRZE GÓRNEJ WRAZ Z WYMIANĄ POKRYCIA DACHU W RAMACH
ZADANIA INWESTYCYJNEGO PN. "MODERNIZACJA ENERGETYCZNA CENTRUM
ADMINISTRACYJNO - KULTURALNEGO GMINY OPINOGÓRY GÓRNEJ"

INWESTOR:
GMINA OPINOGÓRA GÓRNA
UL. ZYGMUNTA KRASIŃSKIEGO 4, OPINOGÓRA GÓRNA
06-406 OPINOGÓRA GÓRNA

ADRES INWESTYCJI:
DZIAŁKI NR EW. 60/11, 60/160, OPINOGÓRA GÓRNA
OBRĘB: OPINOGÓRA GÓRNA, GMINA: OPINOGÓRA GÓRNA

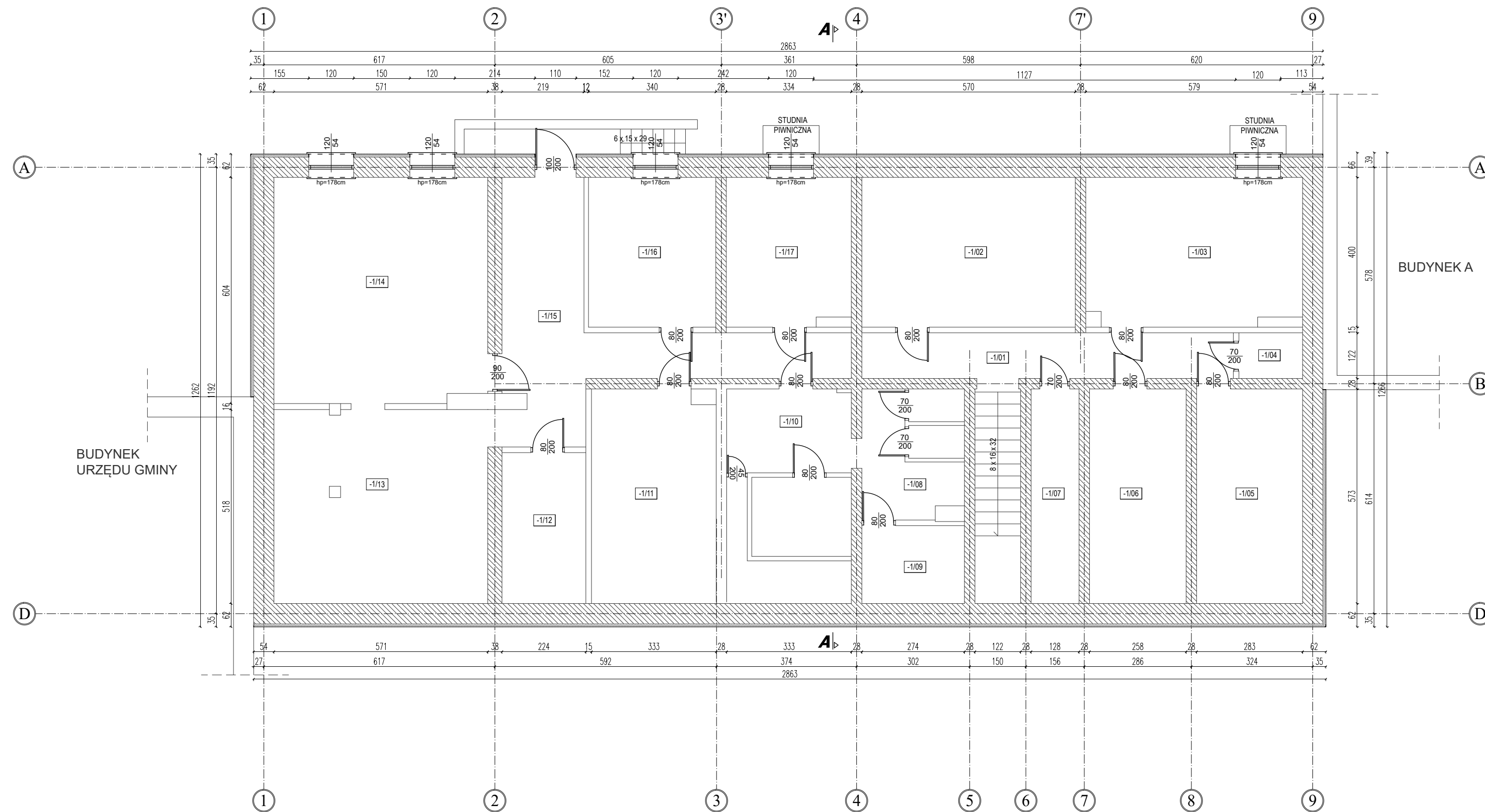

OPRACOWANIE:
ZAŁĄCZNIKI DO ZGŁOSZENIA

TUTUL RYSUNKU:
RZUT FUNDAMENTÓW

ZESPÓŁ PROJEKTOWY:
PanDa PROJEKT
PanDa Projekt Piotr Gesek
06-400 Ciechanów
ul. Śląska 2 lok. 1-05

ZAŁĄCZNIKI		
PROJEKTANT:	mgr. inż. Piotr Gesek upr. MAZ/0874/PWBKJ/18 MAZ/BO/0174/19	PODPIS
ASYSTENT PROJEKTANTA:	-	PODPIS
DATA WYDANIA:	26.06.2024	
NR RYSUNKU:	A 01	
REWIZJA:	R00	
SKALA:	1:100	

PRACIA AUTORSKIE ZASTRZEŻONE. NINIEJSZY PROJEKT JEST PRZEDMIOTEM PRAWA AUTORSKIEGO I CHRONIONY JEST AUTORSKIMI PRAWAMI OSOBISTYMI I AUTORSKIMI PRAWAMI MAJĄTKOWYMI JAKO "UTWÓR ARCHITEKTONICZNY, ARCHITEKTONICZNO-URBANISTYCZNY, URBANISTYCZNY" NA PODSTAWIE USTAWY Z DN. 4.02.1994r. O PRAWIE AUTORSKIM I PRAWACH POKREWNYCH (Dz.U. nr 80 z 2000r., poz. 904).



RZUT PIWNICY

ZAŁĄCZNIKI DO ZGŁOSZENIA

LEGENDA:

- ISTNIEJĄCE ŚCIANY MUROWANE
- PROJEKTOWANE OCIEPLENIE ZE STYROPIANU EPS gr. 8cm

Wykaz pomieszczeń: PIWNICY-WG PN-ISO 9836:2022-07

Nr	Nazwa pomieszczenia	Pow. użytkowa	Pow. po podłodze	Posadzka
-1/01	Komunikacja	12.10 m ²	12.10 m ²	Pos. betonowa
-1/02	Pom. gospodarcze	22.80 m ²	22.80 m ²	Pos. betonowa
-1/03	Kotłownia	22.66 m ²	22.66 m ²	Pos. betonowa
-1/04	Pom. gospodarcze	2.07 m ²	2.07 m ²	Pos. betonowa
-1/05	Pom. gospodarcze	16.22 m ²	16.22 m ²	Pos. betonowa
-1/06	Pom. gospodarcze	14.78 m ²	14.78 m ²	Pos. betonowa
-1/07	Pom. gospodarcze	7.33 m ²	7.33 m ²	Pos. betonowa
-1/08	Pom. gospodarcze	9.21 m ²	9.21 m ²	Pos. betonowa
-1/09	Pom. gospodarcze	5.72 m ²	5.72 m ²	Pos. betonowa
-1/10	Pom. gospodarcze	18.00 m ²	18.00 m ²	Pos. betonowa
-1/11	Pom. gospodarcze	18.80 m ²	18.80 m ²	Pos. betonowa
-1/12	Pom. gospodarcze	9.03 m ²	9.03 m ²	Pos. betonowa
-1/13	Pom. gospodarcze	29.50 m ²	29.50 m ²	Pos. betonowa
-1/14	Pom. gospodarcze	34.04 m ²	34.04 m ²	Pos. betonowa
-1/15	Komunikacja	24.28 m ²	24.28 m ²	Pos. betonowa
-1/16	Pom. gospodarcze	13.60 m ²	13.60 m ²	Pos. betonowa
-1/17	Pom. gospodarcze	13.11 m ²	13.11 m ²	Pos. betonowa
Razem		273.25 m ²	273.25 m ²	

NAZWA:
REMONT DOTYCZĄCY TERMOMODERNIZACJI BUDYNKÓW ADMINISTRACYJNO -
KULTURALNYCH W OPINOGÓRZE GÓRNEJ WRAZ Z WYMIANĄ POKRYCIA DACHU W RAMACH
ZADANIA INWESTYCYJNEGO PN. "MODERNIZACJA ENERGETYCZNA CENTRUM
ADMINISTRACYJNO - KULTURALNEGO GMINY OPINOGÓRY GÓRNEJ"

INWESTOR:

GMINA OPINOGÓRA GÓRNA
UL. ZYGMUNTA KRASIŃSKIEGO 4, OPINOGÓRA GÓRNA
06-406 OPINOGÓRA GÓRNA

ADRES INWESTYCJI:

DZIAŁKI NR EW. 60/11, 60/160, OPINOGÓRA GÓRNA
OBRĘB: OPINOGÓRA GÓRNA, GMINA: OPINOGÓRA GÓRNA

OPRACOWANIE:

ZAŁĄCZNIKI DO ZGŁOSZENIA

TYTUL RYSUNKU:

RZUT PIWNICY

ZESPÓŁ PROJEKTOWY:

PanDa
PROJEKT

PanDa Projekt Piotr Gesek
06-400 Ciechanów
ul. Śląska 2 lok. 1-05

PROJEKTANT:

mgr. inż. Piotr Gesek
upr. MAZ/0874/PWBK/18 MAZ/BO/0174/19

PODPIS

ASYSTENT
PROJEKTANTA:

PODPIS

DATA WYDANIA:

26.06.2024

NR RYSUNKU:

A 02

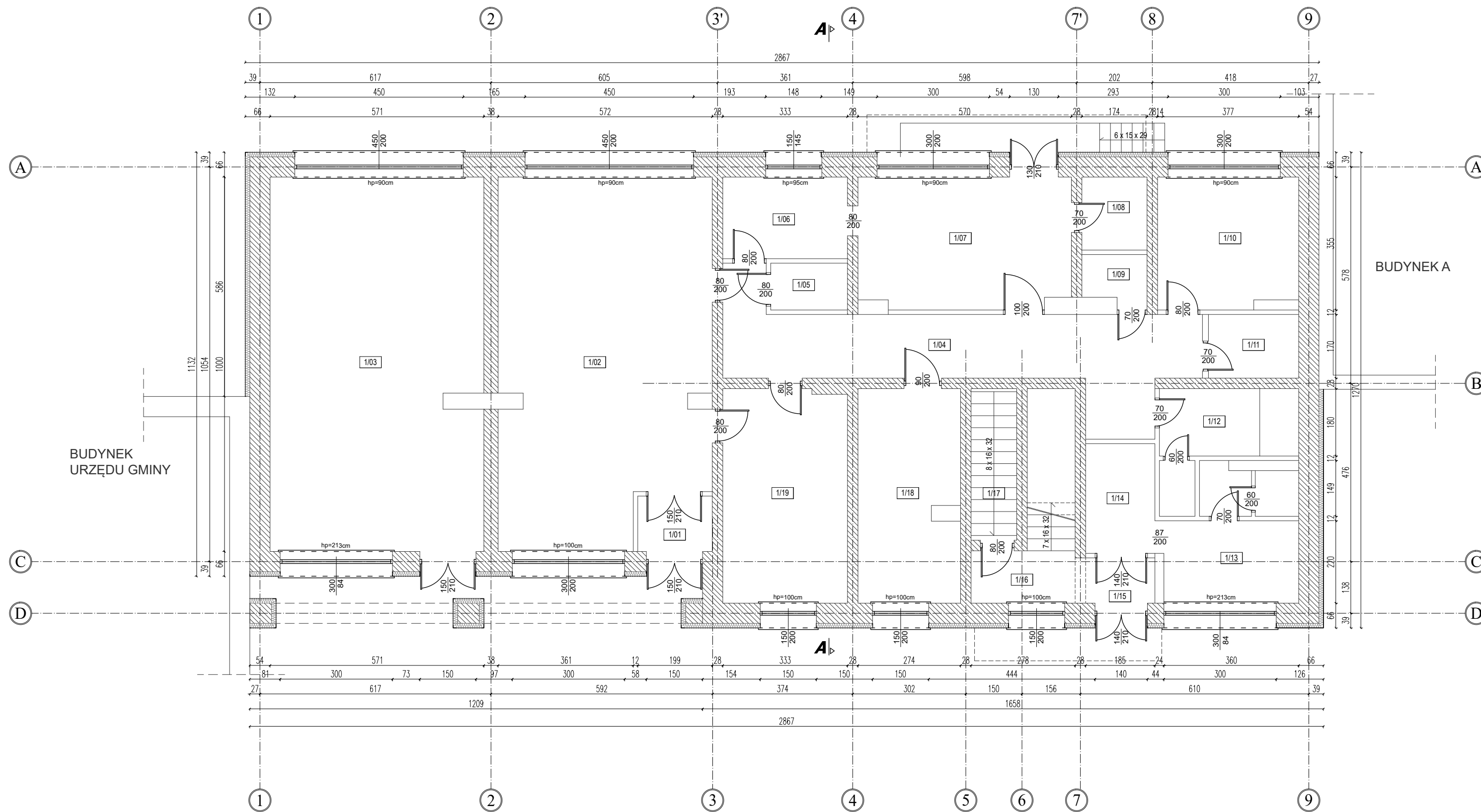

REWIZJA:

R00

SKALA:

1:100

PRAWA AUTORSKIE ZASTRZEŻONE. NINIEJSZY PROJEKT JEST PRZEDMIOTEM PRAWA AUTORSKIEGO I OCHRONIENY JEST AUTORSKIMI PRAWAMI OSOBISTYMI I AUTORSKIMI PRAWAMI MAJĄTKOWYMI JAKO "UTWÓR ARCHITEKTONICZNY, ARCHITEKTONICZNO-URBANISTYCZNY, URBANISTYCZNY" NA PODSTAWIE USTAWY Z DN. 4.02.1994r. O PRAWIE AUTORSKIM I PRAWACH POKREWNYCH (Dz.U. nr 80 z 2000r., poz.904).



RZUT PARTERU

ZAŁĄCZNIKI DO ZGŁOSZENIA

LEGENDA:

- ISTNIEJĄCE ŚCIANY MUROWANE
- PROJEKTOWANE OCIEPLENIE ZE STYROPIANU EPS gr. 12cm

Wykaz pomieszczeń: PARTERU-WG PN-ISO 9836:2022-07

Nr	Nazwa pomieszczenia	Pow. użytkowa	Pow. po podłodze	Posadzka
1/01	Przedsiónek	2.92 m ²	2.92 m ²	Terakota
1/02	Pom. gospodarcze	53.54 m ²	53.54 m ²	Lastryko
1/03	Biuro	56.63 m ²	56.63 m ²	Terakota
1/04	Komunikacja	26.38 m ²	26.38 m ²	Lastryko
1/05	Pom. gospodarcze	2.56 m ²	2.56 m ²	Lastryko
1/06	Archiwum	7.26 m ²	7.26 m ²	Terakota
1/07	Archiwum	19.72 m ²	19.72 m ²	Lastryko
1/08	Pom. gospodarcze	3.39 m ²	3.39 m ²	Lastryko
1/09	Pom. gospodarcze	2.27 m ²	2.27 m ²	Lastryko
1/10	Pom. socjalne	13.06 m ²	13.06 m ²	Lastryko
1/11	Pom. porządkowe	4.10 m ²	4.10 m ²	Lastryko
1/12	Toaleta	6.24 m ²	6.24 m ²	Lastryko
1/13	Pom. gospodarcze	11.24 m ²	11.24 m ²	Terakota
1/14	Pom. gospodarcze	5.42 m ²	5.42 m ²	Lastryko
1/15	Przedsiónek	2.58 m ²	2.58 m ²	Terakota
1/16	Klatka schodowa	15.93 m ²	15.93 m ²	Lastryko
1/17	Klatka schodowa	4.94 m ²	4.94 m ²	Lastryko
1/18	Biuro	15.37 m ²	15.37 m ²	Lastryko
1/19	Biuro	18.94 m ²	18.94 m ²	Lastryko
Razem		272.49 m ²	272.49 m ²	

NAZWA:
REMONT DOTYCZĄCY TERMOMODERNIZACJI BUDYNKÓW ADMINISTRACYJNO - KULTURALNYCH W OPINOGÓRZE GÓRNEJ WRAZ Z WYMIANĄ POKRYCIA DACHU W RAMACH ZADANIA INWESTYCYJNEGO PN. "MODERNIZACJA ENERGETYCZNA CENTRUM ADMINISTRACYJNO - KULTURALNEGO GMINY OPINOGÓRY GÓRNEJ"

INWESTOR:
 GMINA OPINOGÓRA GÓRNA
 UL. ZYGMUNTA KRASIŃSKIEGO 4, OPINOGÓRA GÓRNA
 06-406 OPINOGÓRA GÓRNA

ADRES INWESTYCJI:
 DZIAŁKI NR EW. 60/11, 60/160, OPINOGÓRA GÓRNA
 OBREB: OPINOGÓRA GÓRNA, GMINA: OPINOGÓRA GÓRNA

OPRACOWANIE:
 ZAŁĄCZNIKI DO ZGŁOSZENIA

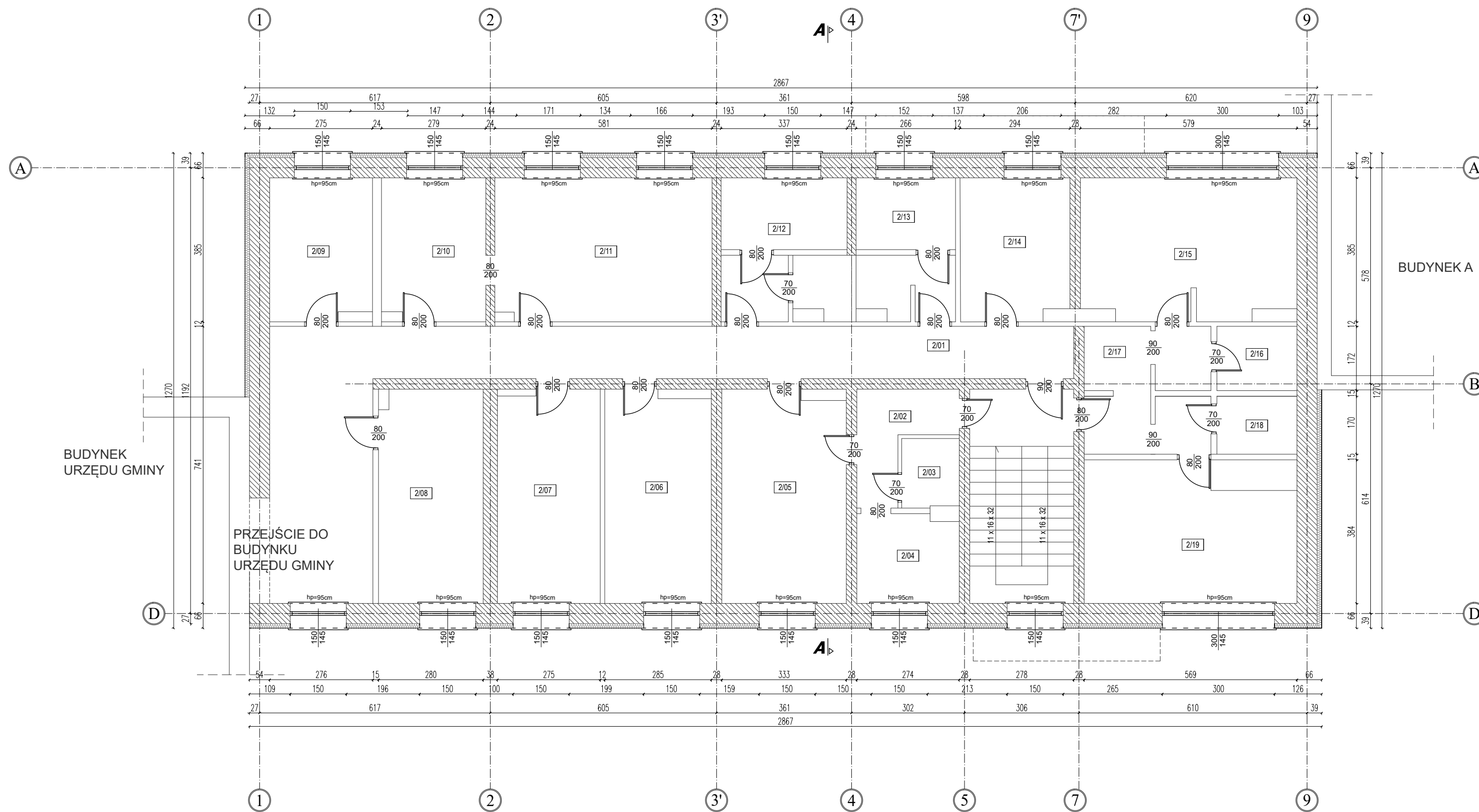

TYTUL RYSUNKU:
RZUT PARTERU

ZESPÓŁ PROJEKTOWY:
 PanDa Projekt Piotr Gesek
 06-400 Ciechanów
 ul. Ślaska 2 lok. 1-05

PROJEKTANT:	mgr. inż. Piotr Gesek upr. MAZ/0874/PWBKJ/18 MAZ/BO/0174/19	PODPIS
ASYSTENT PROJEKTANTA:		PODPIS

DATA WYDANIA:	26.06.2024
NR RYSUNKU:	A 03
REWIZJA:	R00
SKALA:	1:100

PRWA AUTORSKIE ZASTRZEŻONE. NINIEJSZY PROJEKT JEST PRZEDMIOTEM PRAWA AUTORSKIEGO I CHRONIONY JEST AUTORSKIMI PRAWAMI OSOBISTYMI I AUTORSKIMI PRAWAMI MAJĄTKOWYMI JAKO "TWÓRCY ARCHITEKTONICZNY, ARCHITEKTONICZNO-URBANISTYCZNY, URBANISTYCZNY" NA PODSTAWIE USTAWY Z DN. 4.02.1994r. O PRAWIE AUTORSKIM I PRAWACH POKREWNYCH (Dz.U. nr 80 z 2000r., poz. 904).



RZUT PIĘTRA

ZAŁĄCZNIKI DO ZGŁOSZENIA

LEGENDA:

- ISTNIEJĄCE ŚCIANY MUROWANE
- PROJEKTOWANE OCIEPLENIE ZE STYROPIANU EPS gr. 12cm

Wykaz pomieszczeń: PIĘTRA-WG PN-ISO 9836:2022-07

Nr	Nazwa pomieszczenia	Pow. użytkowa	Pow. po podłodze	Posadzka
2/01	Komunikacja	46.69 m ²	46.69 m ²	Terakota
2/02	Pom. gospodarcze	5.50 m ²	5.50 m ²	Lastryko
2/03	Łazienka	2.82 m ²	2.82 m ²	Terakota
2/04	Pom. socjalne	6.41 m ²	6.41 m ²	Lastryko
2/05	Salon fryzjerski	18.71 m ²	18.71 m ²	Lastryko
2/06	Biuro	15.97 m ²	15.97 m ²	Terakota
2/07	Biuro	15.57 m ²	15.57 m ²	Lastryko
2/08	Biuro	15.89 m ²	15.89 m ²	Lastryko
2/09	Biuro	10.34 m ²	10.34 m ²	Lastryko
2/10	Biuro	10.59 m ²	10.59 m ²	Lastryko
2/11	Biuro	22.23 m ²	22.23 m ²	Lastryko
2/12	Toaleta	12.18 m ²	12.18 m ²	Lastryko
2/13	Toaleta	9.44 m ²	9.44 m ²	Terakota
2/14	Biuro	11.02 m ²	11.02 m ²	Lastryko
2/15	Pokój	21.40 m ²	21.40 m ²	Terakota
2/16	Aneks kuchenny	3.68 m ²	3.68 m ²	Lastryko
2/17	Komunikacja	11.15 m ²	11.15 m ²	Lastryko
2/18	Łazienka	3.32 m ²	3.32 m ²	Lastryko
2/19	Pokój	19.96 m ²	19.96 m ²	Lastryko
Razem		262.87 m ²	262.87 m ²	

NAZWA:

REMONT DOTYCZĄCY TERMOMODERNIZACJI BUDYNKÓW ADMINISTRACYJNO - KULTURALNYCH W OPINOGÓRZE GÓRNEJ WRAZ Z WYMIANĄ POKRYCIA DACHU W RAMACH ZADANIA INWESTYCYJNEGO PN. "MODERNIZACJA ENERGETYCZNA CENTRUM ADMINISTRACYJNO - KULTURALNEGO GMINY OPINOGÓRZY GÓRNEJ"

INWESTOR:

GMINA OPINOGÓRA GÓRNA
UL. ZYGMUNTA KRASIŃSKIEGO 4, OPINOGÓRA GÓRNA
06-406 OPINOGÓRA GÓRNA

ADRES INWESTYCJI:

DZIAŁKI NR EW. 60/11, 60/160, OPINOGÓRA GÓRNA
OBRĘB: OPINOGÓRA GÓRNA, GMINA: OPINOGÓRA GÓRNA

OPRACOWANIE:

ZAŁĄCZNIKI DO ZGŁOSZENIA

TYTUL RYSUNKU:

RZUT PIĘTRA

ZESPÓŁ PROJEKTOWY:



PanDa Projekt Piotr Gesek
06-400 Ciechanów
ul. Śląska 2 lok. 1-05

PROJEKTANT:

mgr inż. Piotr Gesek
upr. MAZ/0874/PWBKJ/18 MAZ/BO/0174/19

PODPIS

ASYSTENT PROJEKTANTA:

PODPIS

DATA WYDANIA:

26.06.2024

NR RYSUNKU:

A 04

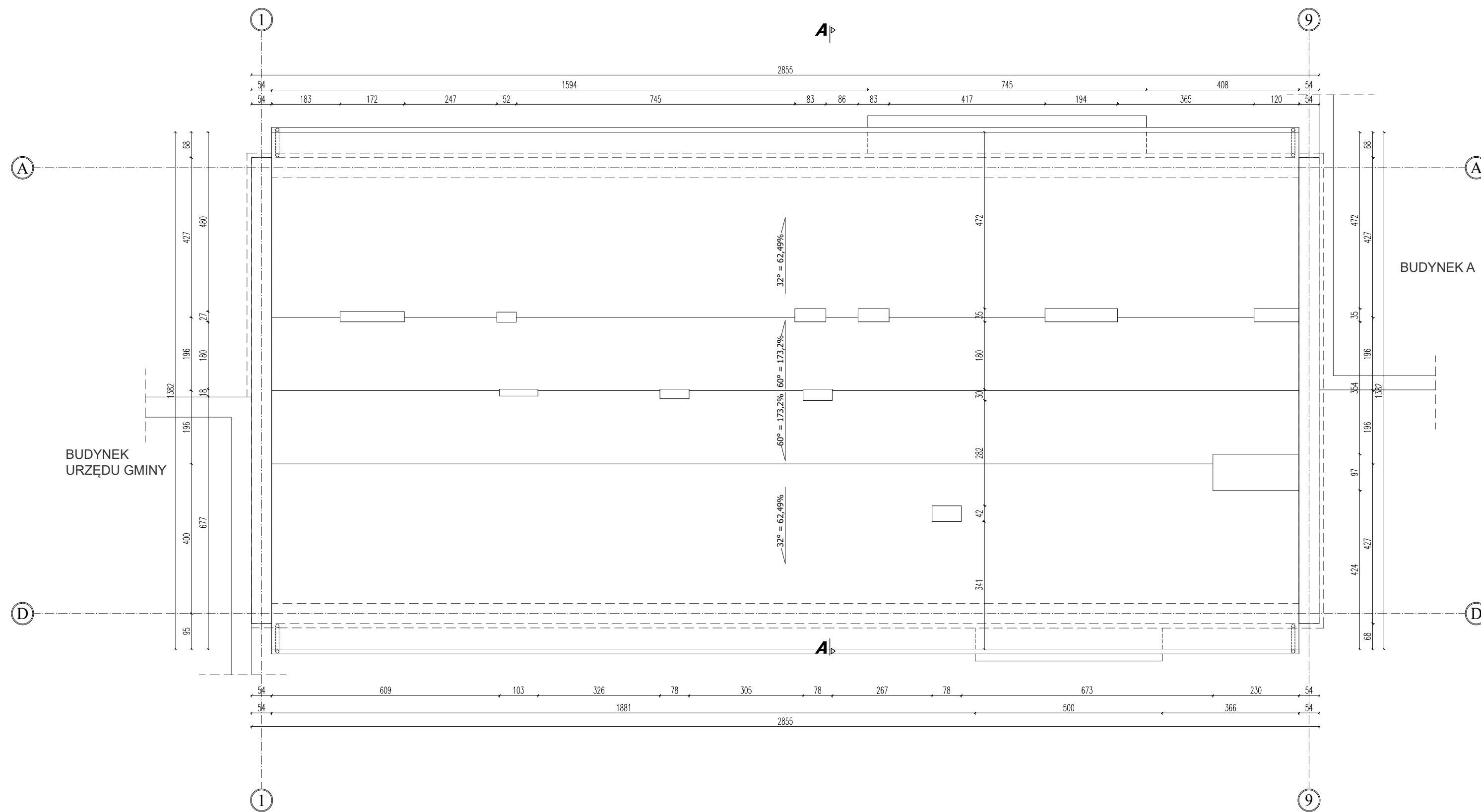

REWIZJA:

R00

SKALA:

1:100

PRAWA AUTORSKIE ZASTRZEŻONE. NINIEJSZY PROJEKT JEST PRZEDMIOTEM PRAWA AUTORSKIEGO I CHRONIONY JEST AUTORSKIMI PRAWAMI OSOBISTYMI I AUTORSKIMI PRAWAMI MAJĄTKOWYMI JAKO "UTWÓR ARCHITEKTONICZNY, ARCHITEKTONICZNO-URBANISTYCZNY, URBANISTYCZNY" NA PODSTAWIE USTAWY Z DN. 4.02.1994r. O PRAWIE AUTORSKIM I PRAWACH POKREWNYCH (Dz.U. nr 80 z 2000r., poz. 904).



RZUT DACHU

ZAŁĄCZNIKI DO ZGŁOSZENIA

NAZWA:
REMONT DOTYCZĄCY TERMOMODERNIZACJI BUDYNKÓW ADMINISTRACYJNO -
KULTURALNYCH W OPINOGÓRZE GÓRNEJ WRAZ Z WYMIANĄ POKRYCIA DACHU W RAMACH
ZADANIA INWESTYCYJNEGO PN. "MODERNIZACJA ENERGETYCZNA CENTRUM
ADMINISTRACYJNO - KULTURALNEGO GMINY OPINOGÓRY GÓRNEJ"

INWESTOR:
GMINA OPINOGÓRA GÓRNA
UL. ZYGMUNTA KRASIŃSKIEGO 4, OPINOGÓRA GÓRNA
06-406 OPINOGÓRA GÓRNA

ADRES INWESTYCJI:
DZIAŁKI NR EW. 60/11, 60/160, OPINOGÓRA GÓRNA
OBRĘB: OPINOGÓRA GÓRNA, GMINA: OPINOGÓRA GÓRNA

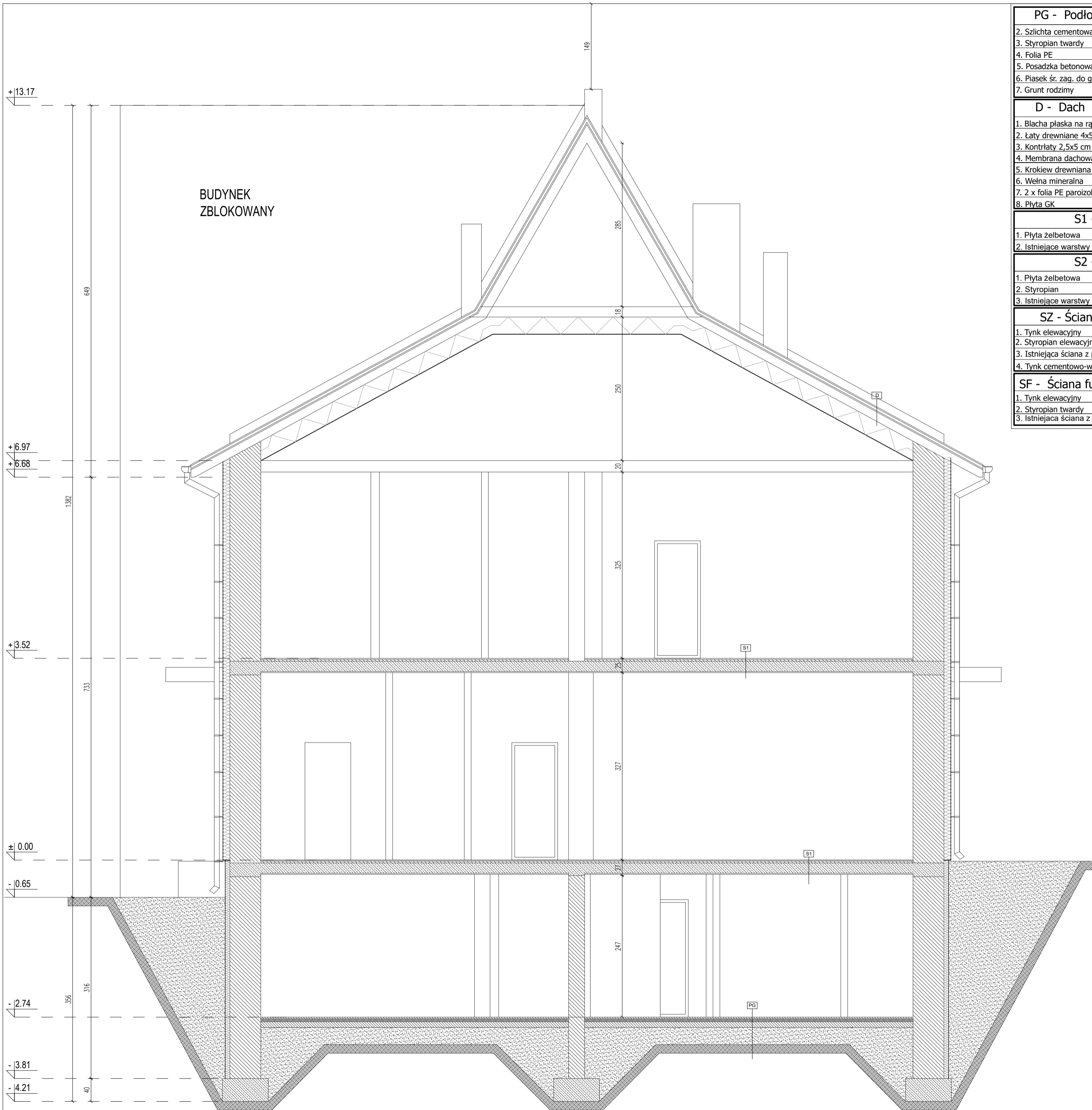
OPRACOWANIE:
ZAŁĄCZNIKI DO ZGŁOSZENIA

TUTUL RYSUNKU:
RZUT DACHU

ZESPÓŁ PROJEKTOWY:
PanDa PROJEKT
PanDa Projekt Piotr Gesek
06-400 Ciechanów
ul. Ślaska 2 lok. 1-05

ZAŁĄCZNIKI		
PROJEKTANT:	mgr inż. Piotr Gesek upr. MAZ/0874/PWBKJ/18 MAZ/BO/0174/19	PODPIS
ASYSTENT PROJEKTANTA:		PODPIS
DATA WYDANIA:		26.06.2024
NR RYSUNKU:		A 05
REWIZJA:		R00
SKALA:		1:100

PRAWA AUTORSKIE ZASTRZEŻONE. NINIEJSZY PROJEKT JEST PRZEDMIOTEM PRAWA AUTORSKIEGO I CHRONIONY JEST AUTORSKIMI PRAWAMI OSOBISTYMI I AUTORSKIMI PRAWAMI MAJĄTKOWYMI JAKO "UTWÓR ARCHITEKTONICZNY, ARCHITEKTONICZNO-URBANISTYCZNY, URBANISTYCZNY" NA PODSTAWIE USTAWY Z DN. 4.02.1994r. O PRAWIE AUTORSKIM I PRAWACH POKREWNYCH (Dz.U. nr 80 z 2000r., poz. 904).



PG - Podłoga na gruncie	
2. Szlichta cementowa	5cm
3. Styropian twardy	5cm
4. Folia PE	-
5. Posadzka betonowa	10cm
6. Piasek śr. zag. do gruntu rodzimego	15cm
7. Grunt rodzimy	-
D - Dach	
1. Blacha płaska na rąbek	-
2. Łaty drewniane 4x5 cm	4cm
3. Kontrłaty 2,5x5 cm	2,5cm
4. Membrana dachowa	-
5. Krokiew drewniana 8x18 cm	18cm
6. Wełna mineralna	30cm
7. 2 x folia PE paroizolacyjna	-
8. Płyta GK	-
S1 - Strop	
1. Płyta żelbetowa	-
2. Istniejące warstwy posadzki	-
S2 - Strop	
1. Płyta żelbetowa	-
2. Styropian	-
3. Istniejące warstwy posadzki	-
SZ - Ściana zewnętrzna	
1. Tynk elewacyjny	-
2. Styropian elewacyjny EPS	12cm
3. Istniejąca ściana z pustaków	54cm
4. Tynk cementowo-wapienny	-
SF - Ściana fundamentowa	
1. Tynk elewacyjny	-
2. Styropian twardy	8cm
3. Istniejąca ściana z pustaków	54

PRZEKRÓJ A-A	
ZAŁĄCZNIKI DO ZGŁOSZENIA	
LEGENDA:	
	IST. ELEMENTY MUROWE
	PIASEK ZAGĘSZCZONY
	GRUNT RODZIMY
	PROJEKTOWANE OCIEPLENIE ZE STYROPIANU EPS gr. 8/12cm
	PROJEKTOWANE OCIEPLENIE Z WEŁNY MINERALNEJ gr. 30cm

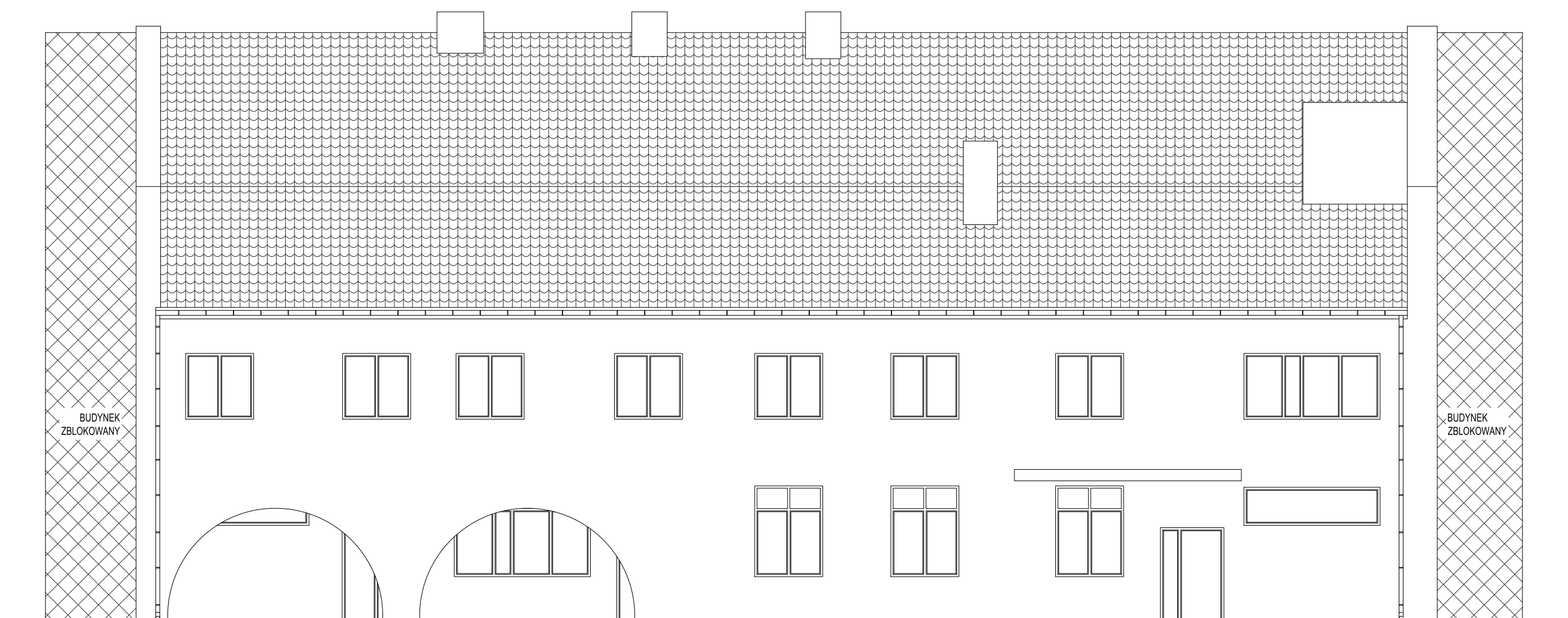
NAZWA: REMONT DOTYCZĄCY TERMOMODERNIZACJI BUDYNKÓW ADMINISTRACYJNO - KULTURALNYCH W OPINOGÓRZE GÓRNEJ WRAZ Z WYMIANĄ POKRYCIA DACHU W RAMACH ZADANIA INWESTYCYJNEGO PN. "MODERNIZACJA ENERGETYCZNA CENTRUM ADMINISTRACYJNO - KULTURALNEGO GMINY OPINOGÓRY GÓRNEJ"	
INWESTOR: GMINA OPINOGÓRA GÓRNA UL. ZYGMUNTA KRASIŃSKIEGO 4, OPINOGÓRA GÓRNA 06-406 OPINOGÓRA GÓRNA	
ADRES INWESTYCJI: DZIAŁKI NR EW. 60/11, 60/160, OPINOGÓRA GÓRNA OBREB: OPINOGÓRA GÓRNA, GMINA: OPINOGÓRA GÓRNA	
OPRACOWANIE: ZAŁĄCZNIKI DO ZGŁOSZENIA	
Tytuł rysunku: PRZEKRÓJ A-A	
ZESPÓŁ PROJEKTOWY: PanDa PROJEKT PanDa Projekt Piotr Gesek 06-400 Ciecchanów ul. Śląska 2 lok. 1-05	
PROJEKTANT: mgr inż. Piotr Gesek upr. MAZ/0874/PWBKz/18 MAZ/80/01/14/19	PODPIS
ASYSTENT PROJEKTANTA:	PODPIS
DATA WYDANIA:	26.06.2024
NR RYSUNKU:	A 06
REWIZJA:	R00
SKALA:	1:50

PRAWA AUTORSKIE ZASTRZEŻENIE. NINIEJSZY PROJEKT JEST PRZEMOCEM PRAWA AUTORSKIEGO I CHRONIONY JEST AUTORSKIMI PRAWAMI OSOBISTYMI I AUTORSKIMI PRAWAMI MAJĄTKOWYMI JAKO "TWOJÓR ARCHITEKTONICZNY, ARCHITEKTONICZNO-URBANISTYCZNY, URBANISTYCZNY" NA PODSTAWIE USTAWY Z DN.4.02.1994 O PRAWIE AUTORSKIM I PRAWACH POWIĄZANYCH (Dz.U. nr 80 z 2004r., poz.504).

ELEWACJE

ZAŁĄCZNIKI DO ZGŁOSZENIA

Dach kryty blachą płaską na rąbek, kolor dachu: brązowy.
Rynny i rury spustowe z PCV, kolor brązowy.
Elewacja wykończona tynkiem strukturalnym w kolorze piaskowym.
Cokoły wykończone tynkiem, w kolorze brązowym,
Obróbki parapetów w kolorze brązowym.
Schody zewnętrzne i taras wykończone gresem,
w kolorze szarym.
Uwaga !!!
Do wykończenia elewacji oraz pokrycia dachu
należy zastosować materiały wysokiej jakości.
Ostateczną kolorystykę należy uzgodnić z Inwestorem.
Po zdemontowaniu pokrycia dachowego należy sprawdzić stan
więźby dachowej, a w razie potrzeby wymienić zużyte elementy.



ELEWACJA PÓŁNOCNO-ZACHODNIA

STOLARKA OZNACZONA KOLOREM
CZERWONYM PRZEZNACZONA DO WYMIANY!

NAZWA:
REMONT DOTYCZĄCY TERMOMODERNIZACJI BUDYNKÓW ADMINISTRACYJNO -
- KULTURALNYCH W OPINOGÓRZE GÓRNEJ WRAZ Z WYMIANĄ POKRYCIA DACHU W RAMACH
ZADANIA INWESTYCYJNEGO PN. "MODERNIZACJA ENERGETYCZNA CENTRUM
ADMINISTRACYJNO - KULTURALNEGO GMINY OPINOGÓRY GÓRNEJ"

INWESTOR:
GMINA OPINOGÓRA GÓRNA
UL. ZYGMUNTA KRASIŃSKIEGO 4, OPINOGÓRA GÓRNA
06-406 OPINOGÓRA GÓRNA

ADRES INWESTYCJI:
DZIAŁKI NR EW. 60/11, 60/160, OPINOGÓRA GÓRNA
OBRĘB: OPINOGÓRA GÓRNA, GMINA: OPINOGÓRA GÓRNA

OPRACOWANIE:
ZAŁĄCZNIKI DO ZGŁOSZENIA

TYTUŁ RYSUNKU:
ELEWACJE

ZESPÓŁ PROJEKTOWY:
PanDa PROJEKT
PanDa Projekt Piotr Gesek
06-400 Ciechanów
ul. Śląska 2 lok. 1-05

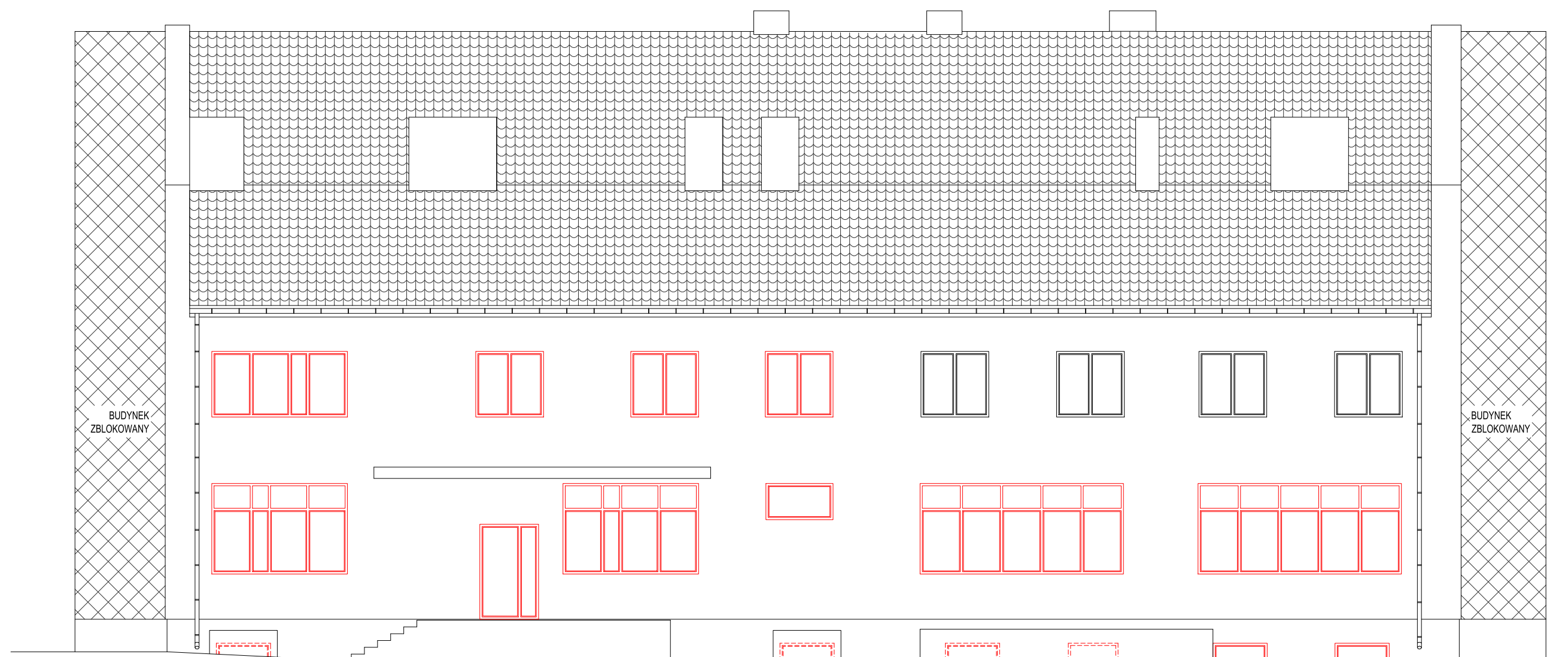
ZAŁĄCZNIKI		
PROJEKTANT:	mgr inż. Piotr Gesek upr. MAZ/0874/PWBKoj/18 MAZ/BO/0174/19	PODPIS
ASYSTENT PROJEKTANTA:	-	PODPIS
DATA WYDANIA:		26.06.2024
NR RYSUNKU:		A 07
REWIZJA:		R00
SKALA:		1:100

PRAWA AUTORSKIE ZASTRZEŻONE. NINIEJSZY PROJEKT JEST PRZEDMIOTEM PRAWA AUTORSKIEGO I CHRONIONY JEST AUTORSKIMI PRAWAMI
OSOBISTYMI I AUTORSKIMI PRAWAMI MAJĄTKOWYMI JAKO TWÓRCY ARCHITEKTONICZNY, ARCHITEKTONICZNO-URBANISTYCZNY, URBANISTYCZNY
NA PODSTAWIE USTAWY Z DN.4.02.1994r. O PRAWIE AUTORSKIM I PRAWACH POKREWNYCH (Dz.U. nr 80 z 2000r., poz. 904).

ELEWACJE

ZAŁĄCZNIKI DO ZGŁOSZENIA

Dach kryty blachą płaską na rąbek, kolor dachu: brązowy.
Rynny i rury spustowe z PCV, kolor brązowy.
Elewacja wykończona tynkiem strukturalnym w kolorze piaskowym.
Cokoły wykończone tynkiem, w kolorze brązowym.
Obróbki parapetów w kolorze brązowym.
Schody zewnętrzne i taras wykończone gresem, w kolorze szarym.
Uwaga !!!
Do wykończenia elewacji oraz pokrycia dachu należy zastosować materiały wysokiej jakości.
Ostateczną kolorystykę należy uzgodnić z Inwestorem.
Po zdemontowaniu pokrycia dachowego należy sprawdzić stan więźby dachowej, a w razie potrzeby wymienić zużyte elementy.



ELEWACJA POŁUDNIOWO-WSCHODNIA

STOLARKA OZNACZONA KOLOREM
CZERWONYM PRZEZNACZONA DO WYMIANY!

NAZWA:
REMONT DOTYCZĄCY TERMOMODERNIZACJI BUDYNKÓW ADMINISTRACYJNO -
KULTURALNYCH W OPINOGÓRZE GÓRNEJ WRAZ Z WYMIANĄ POKRYCIA DACHU W RAMACH
ZADANIA INWESTYCYJNEGO PN. "MODERNIZACJA ENERGETYCZNA CENTRUM
ADMINISTRACYJNO - KULTURALNEGO GMINY OPINOGÓRY GÓRNEJ"

INWESTOR:
GMINA OPINOGÓRA GÓRNA
UL. ZYGMUNTA KRASIŃSKIEGO 4, OPINOGÓRA GÓRNA
06-406 OPINOGÓRA GÓRNA

ADRES INWESTYCJI:
DZIAŁKI NR EW. 60/11, 60/160, OPINOGÓRA GÓRNA
OBREB: OPINOGÓRA GÓRNA, GMINA: OPINOGÓRA GÓRNA

OPRACOWANIE:
ZAŁĄCZNIKI DO ZGŁOSZENIA

TYTUŁ RYSUNKU:
ELEWACJE

ZESPÓŁ PROJEKTOWY:
PanDa PROJEKT
PanDa Projekt Piotr Gesek
06-400 Ciechanów
ul. Śląska 2 lok. 1-05

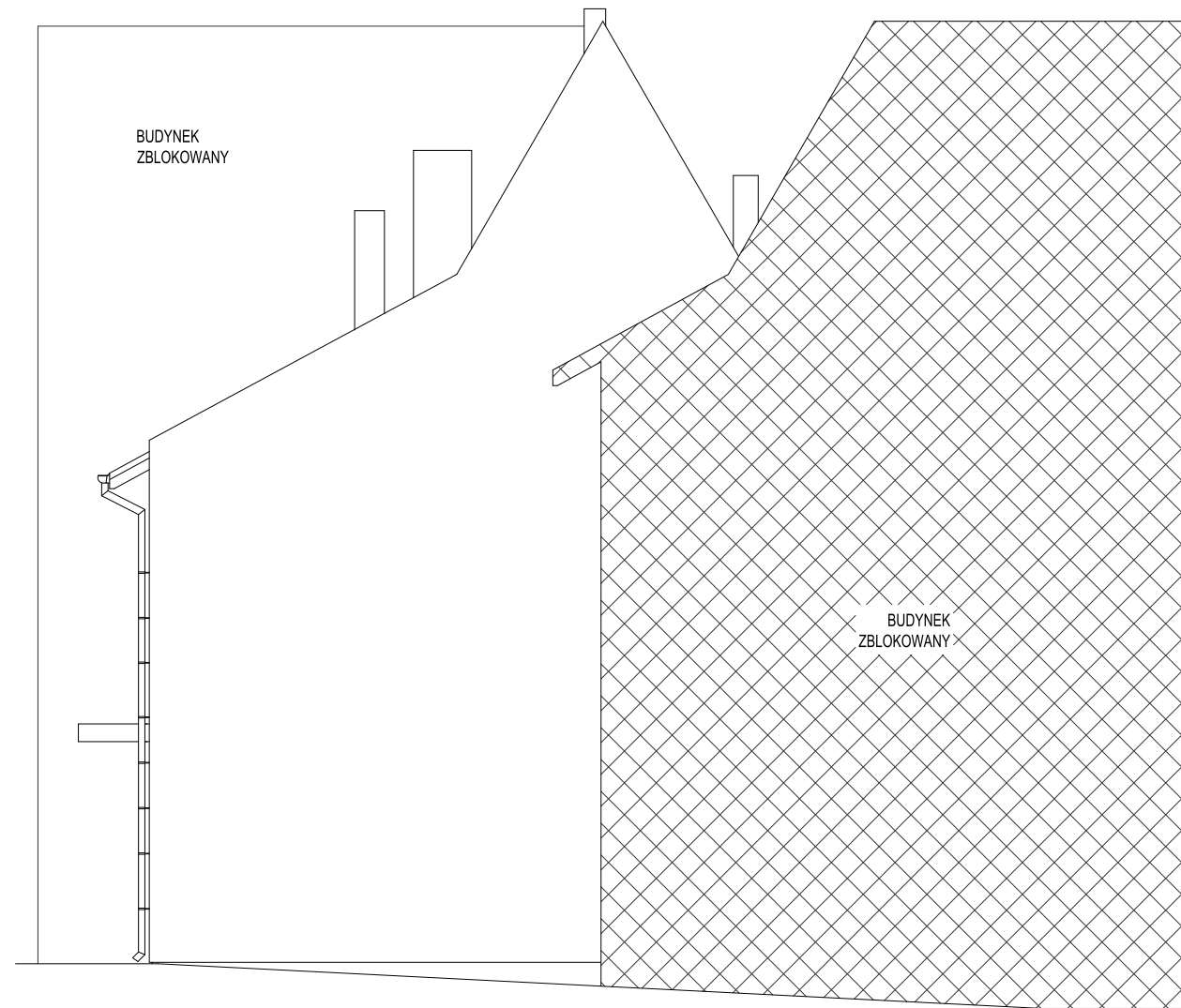
ZAŁĄCZNIKI		
PROJEKTANT:	mgr inż. Piotr Gesek upr. MAZ/0874/PWBKb/18 MAZ/BO/0174/19	PODPIS
ASYSTENT PROJEKTANTA:	-	PODPIS
DATA WYDANIA:		26.06.2024
NR RYSUNKU:		A 08
REWIZJA:		R00
SKALA:		1:100

PRAWA AUTORSKIE ZASTRZEŻONE. NINIEJSZY PROJEKT JEST PRZEDMIOTEM PRAWA AUTORSKIEGO I CHRONIONY JEST AUTORSKIMI PRAWAMI OSOBISTYMI I AUTORSKIMI PRAWAMI MAJĄTKOWYMI JAKO "UTWÓR ARCHITEKTONICZNY, ARCHITEKTONICZNO-URBANISTYCZNY, URBANISTYCZNY" NA PODSTAWIE USTAWY Z DN. 4.02.1994r. O PRAWIE AUTORSKIM I PRAWACH POKREWNYCH (Dz.U. nr 80 z 2000r., poz.904).

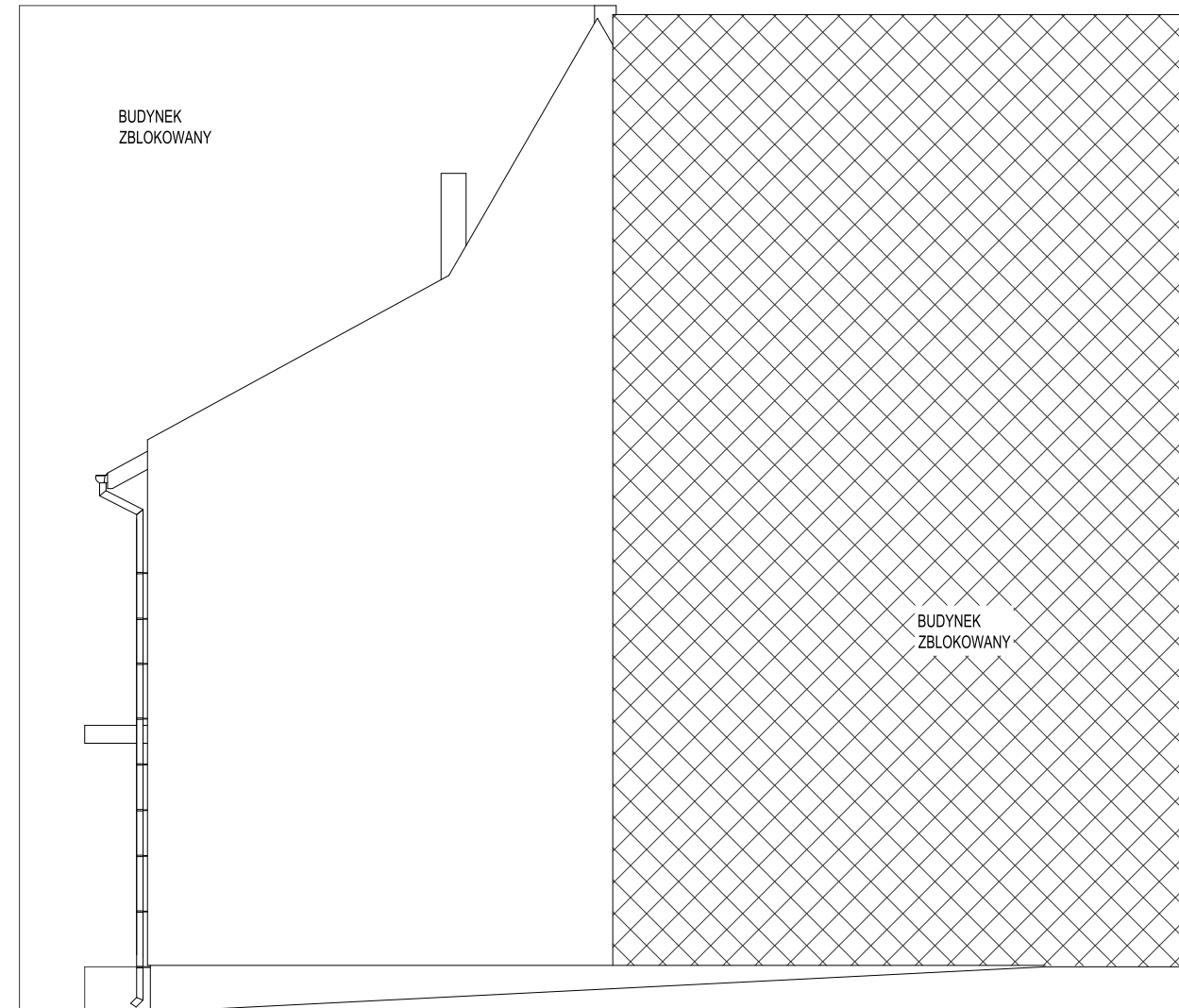
ELEWACJE

ZAŁĄCZNIKI DO ZGŁOSZENIA

Dach kryty blachą płaską na rąbek, kolor dachu: brązowy.
Rynny i rury spustowe z PCV, kolor brązowy.
Elewacja wykończona tynkiem strukturalnym w kolorze piaskowym.
Cokoły wykończone tynkiem, w kolorze brązowym,
Obróbki parapetów w kolorze brązowym.
Schody zewnętrzne i taras wykończone gresem,
w kolorze szarym.
Uwaga !!!
Do wykończenia elewacji oraz pokrycia dachu
należy zastosować materiały wysokiej jakości.
Ostateczną kolorystykę należy uzgodnić z Inwestorem.
Po zdemontowaniu pokrycia dachowego należy sprawdzić stan
więźby dachowej, a w razie potrzeby wymienić zużyte elementy.



ELEWACJA POŁUDNIOWO-ZACHODNIA



ELEWACJA PÓLNOCNO-WSCHODNIA

NAZWA:
REMONT DOTYCZĄCY TERMOMODERNIZACJI BUDYNKÓW ADMINISTRACYJNO -
- KULTURALNYCH W OPINOGÓRZE GÓRNEJ WRAZ Z WYMIANĄ POKRYCIA DACHU W RAMACH
ZADANIA INWESTYCYJNEGO PN. "MODERNIZACJA ENERGETYCZNA CENTRUM
ADMINISTRACYJNO - KULTURALNEGO GMINY OPINOGÓRY GÓRNEJ"

INWESTOR:
GMINA OPINOGÓRA GÓRNA
UL. ZYGMUNTA KRASIŃSKIEGO 4, OPINOGÓRA GÓRNA
06-406 OPINOGÓRA GÓRNA

ADRES INWESTYCJI:
DZIAŁKI NR EW. 60/11, 60/160, OPINOGÓRA GÓRNA
OBRĘB: OPINOGÓRA GÓRNA, GMINA: OPINOGÓRA GÓRNA

OPRACOWANIE:
ZAŁĄCZNIKI DO ZGŁOSZENIA

TUTUL RYSUNKU:

ELEWACJE

ZESPÓŁ PROJEKTOWY:

PanDa
PROJEKT

PanDa Projekt Piotr Gesek
06-400 Ciechanów
ul. Śląska 2 lok. 1-05

ZAŁĄCZNIKI

PROJEKTANT:	mgr inż. Piotr Gesek upr. MAZ/0874/PWBKoj/18 MAZ/BO/0174/19	PODPIS
ASYSTENT PROJEKTANTA:	-	PODPIS
DATA WYDANIA:		26.06.2024
NR RYSUNKU:		A 09
REWIZJA:		R00
SKALA:		1:100

PRAWA AUTORSKIE ZASTRZEŻONE. NINIEJSZY PROJEKT JEST PRZEDMIOTEM PRAWA AUTORSKIEGO I CHRONIONY JEST AUTORSKIMI PRAWAMI
OSOBISTYMI I AUTORSKIMI PRAWAMI MAJĄTKOWYMI JAKO "UTWÓR ARCHITEKTONICZNY, ARCHITEKTONICZNO-URBANISTYCZNY, URBANISTYCZNY"
NA PODSTAWIE USTAWY Z DN.4.02.1994r. O PRAWIE AUTORSKIM I PRAWACH POKREWNYCH (Dz.U.nr 80 z 2000r., poz.904).



2024

INFORMACJA BIOZ

PANDA PROJEKT Piotr Gesek
Biuro projektowe





INFORMACJA BEZPIECZEŃSTWA I OCHRONY ZDROWIA

do projektu termomodernizacji budynków centrum administracyjno – kulturalnych

INWESTOR:

Gmina Opinogóra Górna
ul. Zygmunta Krasińskiego 4, Opinogóra Górna
06-406 Opinogóra Górna

ADRES INWESTYCJI:

Działki nr ew. 60/11, 60/160, Opinogóra Górna
06-406 Opinogóra Górna

SPIS ZAWARTOŚCI

Zakres robót dla całego zamierzenia budowlanego oraz kolejność realizacji poszczególnych obiektów.

Wykaz istniejących obiektów budowlanych.

Wskazanie elementów zagospodarowania terenu, które mogą stwarzać zagrożenie bezpieczeństwa i zdrowia ludzi.

Wskazanie dotyczące przewidywanych zagrożeń występujących podczas realizacji robót budowlanych, określające skalę i rodzaje zagrożeń oraz miejsce i czas ich wystąpienia.

Wskazanie sposobu prowadzenia instruktażu pracowników przed przystąpieniem do realizacji robót szczególnie niebezpiecznych.

Wskazanie środków technicznych i organizacyjnych, zapobiegającym niebezpieczeństwom wynikającym z wykonywania robót budowlanych w strefach szczególnego zagrożenia zdrowia lub w ich sąsiedztwie, w tym zapewniających bezpieczną i sprawną komunikację, umożliwiającą szybką ewakuację na wypadek pożaru, awarii i innych zagrożeń.

26 CZERWCA 2024 r.



1. ZAKRES ROBÓT DLA CAŁEGO ZAMIERZENIA BUDOWLANEGO ORAZ KOLEJNOŚĆ REALIZACJI POSZCZEGÓLNYCH OBIEKTÓW.

Projektowana inwestycja obejmuje termomodernizację budynku, w skład której wchodzi:

- roboty przygotowawcze;
- zabezpieczenie terenu budowy przed osobami nieupoważnionymi;
- ocieplenie ścian zewnętrznych budynku;
- wykonanie elewacji budynku;
- wymiana stolarki okiennej i drzwiowej;
- wymiana parapetów zewnętrznych;
- wymiana pokrycia dachowego;
- uporządkowanie terenu budowy po wykonaniu wszystkich czynności związanych z inwestycją.

2. WYKAZ ISTNIEJĄCYCH OBIEKTÓW BUDOWLANYCH

Działka nr ew. 60/160 o powierzchni 1216 m² oraz działka nr ew. 60/11 o powierzchni 1737m² mają kształt zbliżony do prostokąta. Działki są zabudowane budynkami objętymi opracowaniem. Działki posiadają bezpośredni dostęp do drogi publicznej.

3. WSKAZANIE ELEMENTÓW ZAGOSPODAROWANIA TERENU, KTÓRE MOGĄ STWARZAĆ ZAGROŻENIE BEZPIECZEŃSTWA I ZDROWIA LUDZI.

Nie stwierdzono. W czasie wykonywania robót budowlanych będą występowały elementy mogące stwarzać zagrożenie bezpieczeństwa i zdrowia ludzi. Zostały one wyszczególnione w niniejszej Informacji BIOZ.

Po wykonaniu prac na terenie inwestycji i odpowiednim zabezpieczeniu wszystkich projektowanych elementów nie będą występowały elementy zagospodarowania stwarzające zagrożenie bezpieczeństwa mienia i zdrowia ludzi.

4. WSKAZANIE DOTYCZĄCE PRZEWIDYWANYCH ZAGROŻEŃ WYSTĘPUJĄCYCH PODCZAS REALIZACJI ROBÓT BUDOWLANYCH, OKREŚLAJĄCE SKALĘ I RODZAJE ZAGROŻEŃ ORAZ MIEJSCE I CZAS ICH WYSTĄPIENIA.

Roboty budowlane, których charakter, organizacja lub miejsce prowadzenia stwarza szczególnie wysokie ryzyko powstania zagrożenia bezpieczeństwa i zdrowia ludzi, a w szczególności upadku z wysokości:

- roboty, przy których wykonywaniu występuje ryzyko upadku z wysokości ponad 5,0 m,
- roboty rozbiórkowe,
- możliwość przygniecenia ciężkimi elementami,
- zagrożenie od spadających z wysokości materiałów budowlanych i narzędzi,
- zagrożenie od niewłaściwego posługiwania się narzędziami i urządzeniami oraz nieprzestrzegania wymogów technicznych.

Podczas realizacji w/w zamierzenia będą zatrudnione następujące grupy zawodowe, które narażone są na wystąpienie następujących zagrożeń:

- Operator sprzętu - upadek, potknięcie się, uderzenie elementem maszyny, porażenie prądem, wybuch niewypału,
- Kierowca samochodu ciężarowego, dostawczego, osobowego - upadek, potknięcie się, poślizgnięcie, uderzenie elementem samochodu lub transportowanym materiałem, kolizja drogowa,
- Mechanik samochodowy, mechanik sprzętu, elektromechanik – uderzenie środkami materialnymi, pochwycenie przez ruchome elementy, poparzenie elektrolitem, ogniem, upadek, potknięcie się, poślizgnięcie, wpadnięcie do kanału,



- Elektromonter – upadek, potknięcie, porażenie prądem, zetknięcie z uszkodzonym urządzeniem elektrycznym,
- Inżynier budowy, kierownik robót, majster budowy - upadek, potknięcie, upadek ze schodów, poślizgnięcie na płaszczyźnie, uderzenie przez środki materialne, zetknięcie z uszkodzonym urządzeniem elektrycznym.

Czas występowania zagrożeń pokrywał się będzie z terminem realizacji robót wynikających z zadania inwestycyjnego. Szczegółowy czas i miejsce występowania powyższych zagrożeń zostanie określone w planie bioz przez kierownika budowy. Obszarem występowania tych zagrożeń są miejsca prowadzenia robót i składowania materiałów stosownie do rodzaju zagrożenia zostaną wydzielone i oznakowane według planu bioz. Skala występowania w/w zagrożeń mieści się w akceptowalnej kategorii ryzyka.

5. WSKAZANIE SPOSOBU PROWADZENIA INSTRUKTAŻU PRACOWNIKÓW PRZED PRZYSTĄPIENIEM DO REALIZACJI ROBÓT SZCZEGÓLNIE NIEBEZPIECZNYCH

Kierownik budowy musi posiadać wymagane kwalifikacje i uprawnienia budowlane do kierowania robotami. Uprawnienia i kwalifikacje wymagane są również u osób kierujących pracownikami, operatorów maszyn i urządzeń oraz innych specjalistycznych robót. Niezależnie od tego wszyscy pracownicy uczestniczący w procesie inwestycyjnym muszą mieć odpowiednie szkolenia z zakresu bezpieczeństwa i higieny pracy stosownie do wykonywanej funkcji. Szczegółowy sposób prowadzenia instruktażu pracowników przed przystąpieniem do robót szczególnie niebezpiecznych określi kierownik budowy w planie bioz i powinny być prowadzone w następującym układzie:

Szkolenie wstępne realizowane w trzech etapach

- szkolenie wstępne ogólne zwane instruktażem ogólnym,
- szkolenie wstępne na stanowisku pracy zwane instruktażem stanowiskowym,
- szkolenie wstępne podstawowe zwane szkoleniem podstawowym.

Szkolenie i doskonalenie okresowe zwane szkoleniem okresowym

W celu zapewnienia bezpiecznej pracy na budowie powinny być przeprowadzane szkolenia stanowiskowe wszystkich pracowników ze szczególnym zwróceniem uwagi na:

- prawidłowe poruszanie się pracowników na terenie budowy z uwagi na ruch drogowy;
- prawidłowe przerzuty sprzętu przez jezdnię oraz w obiekcie;
- oznakowanie placu budowy;
- bezpieczne składowanie materiałów;
- zachowywanie właściwych odległości stanowisk pracy od linii NN, instalacji gazowych itp.;
- zapewnienia dróg komunikacyjnych na placu budowy,
- ogrodzenie strefy niebezpiecznej,
- odzież ochronną – kamizelki w kolorze pomarańczowym,
- obuwiu ochronnym, kaski.

Kierownik budowy w planie bioz określi również:

- zasady postępowania w przypadku wystąpienia zagrożenia,
- konieczność stosowania przez pracowników środków ochrony indywidualnej, zabezpieczających przed skutkami zagrożeń,
- zasady bezpośredniego nadzoru nad pracami szczególnie niebezpiecznymi przez wyznaczone w tym celu osoby,
- sposób przechowywania i przemieszczania materiałów, wyrobów, substancji oraz preparatów niebezpiecznych na terenie budowy np. butle z gazem itp.



- miejsce przechowywania dokumentacji budowy oraz dokumentów niezbędnych do prawidłowej eksploatacji maszyn i urządzeń technicznych.

6. WSKAZANIE ŚRODKÓW TECHNICZNYCH I ORGANIZACYJNYCH, ZAPOBIEGAJĄCYM NIEBEZPIECZEŃSTWOM WYNIKAJĄCYM Z WYKONYWANIA ROBÓT BUDOWLANYCH W STREFACH SZCZEGÓLNEGO ZAGROŻENIA ZDROWIA LUB W ICH SĄSIĘDZTWIE, W TYM ZAPEWNIAJĄCYCH BEZPIECZNA I SPRAWNĄ KOMUNIKACJĘ, UMOŻLIWIAJĄCĄ SZYBKĄ EWAKUACJĘ NA WYPADEK POŻARU, AWARII I INNYCH ZAGROŻEŃ.

W planie bioz na kopii projektu zagospodarowania terenu umieszczone zostaną dane o:

- lokalizacji czynników mogących stwarzać zagrożenie,
- rozmieszczeniu urządzeń przeciwpożarowych wraz z parametrami poboru mediów, punktami czerpalnymi, zaworami odcinającymi, drogami dojazdowymi,
- rozmieszczeniu sprzętu ratunkowego niezbędnego przy prowadzeniu robót budowlanych
- rozmieszczeniu i oznakowaniu granic obszarów wewnętrznych i zewnętrznych stref ochronnych, wynikających z przepisów odrębnych, takich jak strefy magazynowania i składowania materiałów,
- wyrobów, substancji oraz preparatów niebezpiecznych, strefy pracy sprzętu zmechanizowanego i pomocniczego,
- przedstawieniu rozwiązań układów komunikacyjnych, transportu na potrzeby budowy oraz ogrodzenia terenu,
- lokalizacji pomieszczeń higieniczno-sanitarnych.


Projektant spec. konstrukcyjna	mgr inż. Piotr Gesek nr upr. MAZ/0874/PWBKb/18 nr zaś. MAZ/BO/0174/19	
26 CZERWCA 2024r.		



2024

KOPIA UPRAWNIENÍ

PANDA PROJEKT Piotr Gesek
Biuro projektowe





Mazowiecka Okręgowa Izba Inżynierów Budownictwa
Okręgowa Komisja Kwalifikacyjna
sygn. akt. MAZ/7131-7132/517/18/K

Warszawa, dnia 27 grudnia 2018 r.

DECYZJA

Na podstawie art. 24 ust.1 pkt 2 ustawy z dnia 15 grudnia 2000 r. o samorządach zawodowych architektów oraz inżynierów budownictwa (tekst jedn.: Dz.U. z 2016 r., poz. 1725) i art. 12 ust. 1 pkt 1 - 5, ust. 2, 3 i 4c pkt 3, art. 13 ust. 1, 3 i 4, art. 14 ust. 1 pkt 2 ustawy z dnia 7 lipca 1994 r. Prawo budowlane (tekst jedn.: Dz.U. z 2018 r., poz. 1202) oraz § 10 i 12 ust. 1 rozporządzenia Ministra Infrastruktury i Rozwoju z dnia 11 września 2014 r. w sprawie samodzielnych funkcji technicznych w budownictwie (Dz.U. poz. 1278), po ustaleniu, że zostały spełnione warunki w zakresie przygotowania zawodowego oraz po złożeniu egzaminu na uprawnienia budowlane z wynikiem pozytywnym

Pan mgr inż. Piotr Gesek
ur. dnia 28 czerwca 1990 roku w Ciechanowie
otrzymuje

UPRAWNIENIA BUDOWLANE
numer ewidencyjny MAZ/0874/PWBKb/18
do projektowania i kierowania robotami budowlanymi
w specjalności konstrukcyjno-budowlanej
bez ograniczeń

UZASADNIENIE

W związku z uwzględnieniem w całości żądania strony, na podstawie art. 107 § 4 K.p.a. odstępuje się od uzasadnienia decyzji. Zakres nadanych uprawnień budowlanych wskazano na odwrocie decyzji.

Pouczenie

Od niniejszej decyzji służy odwołanie do Krajowej Komisji Kwalifikacyjnej Polskiej Izby Inżynierów Budownictwa w Warszawie, za pośrednictwem Okręgowej Komisji Kwalifikacyjnej Mazowieckiej Okręgowej Izby Inżynierów Budownictwa w terminie 14 dni od daty jej doręczenia.

Zgodnie z treścią art. 127a ustawy Kodeks postępowania administracyjnego (Dz. U. z 2017 r. poz. 1257 t. j.):

§ 1. W trakcie biegu terminu do wniesienia odwołania strona może zrzec się prawa do wniesienia odwołania wobec organu administracji publicznej, który wydał decyzję.

§ 2. Z dniem doręczenia organowi administracji publicznej oświadczenia o zrzeczeniu się praw do wniesienia odwołania przez ostatnią ze stron postępowania, decyzja staje się ostateczna prawomocna.

W przypadku złożenia przez stronę oświadczenia o zrzeczeniu się prawa do odwołania od decyzji (określonego w § 2) stronie nie przysługuje prawo do odwołania się ani skargi do sądu administracyjnego.

Skład orzekający Okręgowej Komisji Kwalifikacyjnej:

dr hab. inż. Eugeniusz Koda, prof. nadzw.

mgr inż. Irena Churska

mgr inż. Krzysztof Karol Booss



Uprawnienia budowlane nadane

Panu mgr inż. Piotrowi Gesek
ur. dnia 28 czerwca 1990 roku w Ciechanowie

numer ewidencyjny MAZ/0874/PWBKb/18
do projektowania i kierowania robotami budowlanymi
w specjalności konstrukcyjno-budowlanej
bez ograniczeń

upoważniają do:


- I. w specjalności konstrukcyjno-budowlanej do:
projektowania, sprawdzania projektów architektoniczno-budowlanych i sprawowania nadzoru autorskiego, w odniesieniu do konstrukcji obiektu;
- II. w specjalności konstrukcyjno-budowlanej do:
- 1) kierowania budową lub innymi robotami budowlanymi,
 - 2) kierowania wytwarzaniem konstrukcyjnych elementów budowlanych oraz nadzór i kontrolę techniczną wytwarzania tych elementów,
 - 3) wykonywania nadzoru inwestorskiego,
 - 4) sprawowania kontroli technicznej utrzymania obiektów budowlanych,
- w odniesieniu do konstrukcji i architektury obiektu;
- III. w specjalności konstrukcyjno-budowlanej, do sporządzania projektu zagospodarowania działki lub terenu.

Skład orzekający Okręgowej Komisji Kwalifikacyjnej:

dr hab. inż. Eugeniusz Koda, prof. nadzw.

mgr inż. Irena Churska

mgr inż. Krzysztof Karol Booss



Otrzymują:

1. Wnioskodawca
2. Okręgowa Rada Mazowieckiej Okręgowej Izby Inżynierów Budownictwa
3. Główny Inspektor Nadzoru Budowlanego
4. a/a



Zaświadczenie

o numerze weryfikacyjnym:
MAZ-W9K-8X8-X3M *

Pan PIOTR GESEK o numerze ewidencyjnym MAZ/BO/0174/19
adres zamieszkania ul. BATALIONÓW CHŁOPSKICH 17/11, 06-400 CIECHANÓW
jest członkiem Mazowieckiej Okręgowej Izby Inżynierów Budownictwa i posiada wymagane
ubezpieczenie od odpowiedzialności cywilnej.
Niniejsze zaświadczenie jest ważne od 2024-02-01 do 2024-07-31.

Zaświadczenie zostało wygenerowane elektronicznie i opatrzone bezpiecznym podpisem elektronicznym
weryfikowanym przy pomocy ważnego kwalifikowanego certyfikatu w dniu 2024-02-08 roku przez:

Roman Lulis, Przewodniczący Rady Mazowieckiej Okręgowej Izby Inżynierów Budownictwa.

Zgodnie z art. 78¹ K.c.

§ 1. Do zachowania elektronicznej formy czynności prawnej wystarczy złożenie oświadczenia woli w postaci elektronicznej i opatrzenie go kwalifikowanym podpisem elektronicznym.

§ 2. Oświadczenie woli złożone w formie elektronicznej jest równoważne z oświadczeniem woli złożonym w formie pisemnej.

* Weryfikację poprawności danych w niniejszym zaświadczeniu można sprawdzić za pomocą numeru weryfikacyjnego zaświadczenia na stronie Polskiej Izby Inżynierów Budownictwa www.piib.org.pl lub kontaktując się z biurem właściwej Okręgowej Izby Inżynierów Budownictwa.

OŚWIADCZENIE PROJEKTANTA

Na podstawie art. 34 ust. 3d pkt. 3. Ustawy z dnia 7 lipca 1994r. Prawo Budowlane oświadczam, że:

REMONT DOTYCZĄCY TERMOMODERNIZACJI BUDYNKÓW ADMINISTRACYJNO –
KULTURALNYCH W OPINOGÓRZE GÓRNEJ WRAZ Z WYMIANĄ POKRYCIA DACHU W RAMACH
ZADANIA INWESTYCYJNEGO PN. „MODERNIZACJA ENERGETYCZNA CENTRUM
ADMINITRACYJNO – KULTURALNEGO GMINY OPINOROGÓRY GÓRNEJ”

INWESTOR

Gmina Opinogóra Górna
ul. Zygmunta Krasińskiego 4, Opinogóra Górna
06-406 Opinogóra Górna

ADRES INWESTYCJI

dz. nr ew. 60/11, 60/160, Opinogóra Górna
06-406 Opinogóra Górna
gm. Opinogóra Górna

opracowanie zostało sporządzone zgodnie z obowiązującymi przepisami i zasadami wiedzy technicznej oraz jest kompletne z punktu widzenia celu jakiemu ma służyć.

Projektant spec. konstrukcyjna	mgr inż. Piotr Gesek nr upr. MAZ/0874/PWBKb/18 nr zaś. MAZ/BO/0174/19	
26 CZERWCA 2024r.		