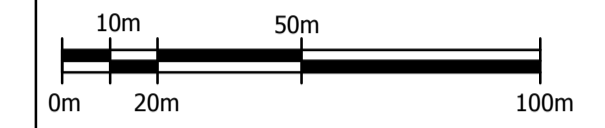


**Miejscowy Plan  
Zagospodarowania  
Przestrzennego Gminy  
Opinogóra Górna dla  
fragmentu miejscowości  
Władysławowo**




Załącznik graficzny nr 1  
do uchwały nr XXVII/131/09  
Rady Gminy w Opinogórze Górnej  
z dnia 6 kwietnia 2009 r.

SKALA 1:1000

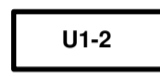
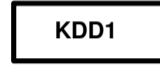



rok 2009

**OZNACZENIA GRAFICZNE BĘDĄCE USTALENIAMI PLANU:**

-  granica obszaru objętego planem
-  linie rozgraniczające tereny o różnym przeznaczeniu i różnym sposobie zagospodarowania
-  nieprzekraczalne linie zabudowy

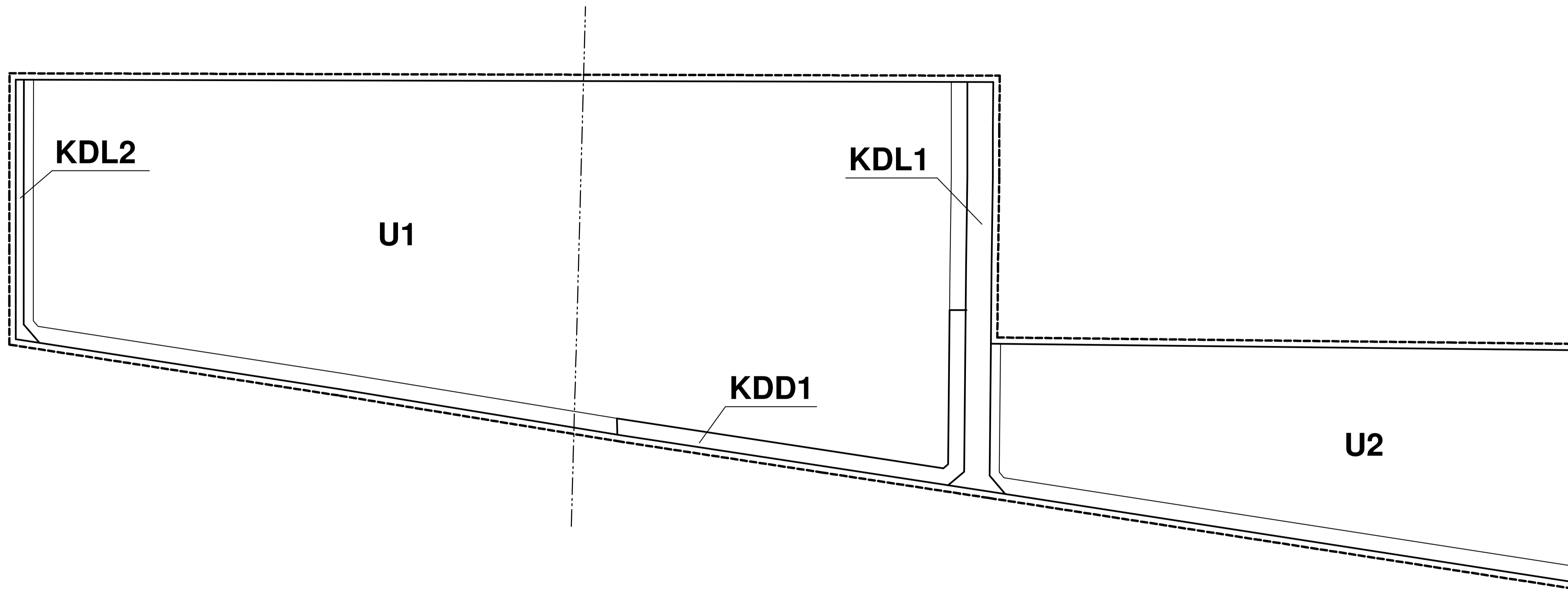
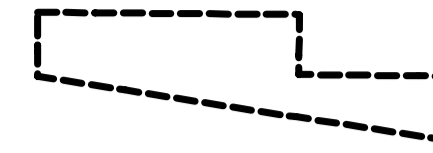
oznaczenia literowe z numerem wyróżniającym poszczególnych terenów funkcjonalnych:

-  U1-2 tereny zabudowy usługowej z dopuszczeniem wielkopowierzchniowych obiektów handlowych
-  KDD1 teren drogi publicznej klasy drogi dojazdowej
-  KDL1-2 tereny dróg publicznych klasy drogi lokalnej

**OZNACZENIA GRAFICZNE INFORMACYJNE:**

-  napowietrzna sieć elektroenergetyczna wysokiego napięcia

WYRYS ZE STUDIUM UWARUNKOWAŃ I KIERUNKÓW ZAGOSPODAROWANIA  
PRZESTRZENNEGO GMINY OPINOGÓRA GÓRNA  
----- obszar objęty planem



Sporządził : **Wójt Gminy Opinogóra Górna**

Opracował :  **USŁUGI URBANISTYCZNE Robert Jaworski**

00-388 Warszawa  
ul. Dobra 8/10 m. 49  
rjurbanistyka@wp.pl

biuro przy ul. Dobrej 8/10 m. 49  
mgr inż. arch. Robert Jaworski upr. arch. 1511, 22 884-071

Opinogóra Górna, 2009 rok