

#### LEGENDA

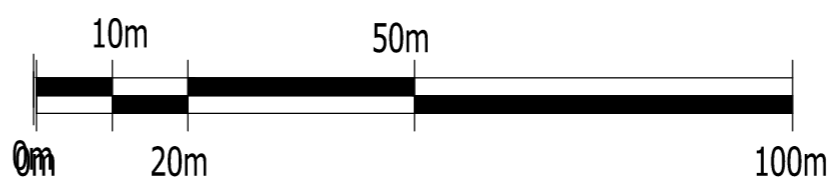
- |   |   |
|---|---|
| --- granica opracowania, granica administracyjna gminy  | --- granica wymagającą zmiany przeznaczenia gruntów rolnych na cele mieszkaniowe wyczerpanych w studium                                       |
| --- granica obszarów ciekawostek  | --- granica nowych terenów mieszkaniowych wyznaczonych w studium włączonych do opracowania miejscowych planów zagospodarowania przestrzennego |
| --- linia granicy terenu o dominującej funkcji mieszkaniowej z doposażeniem klasą II funkcji usługowej  | --- tereny ujęć wodnych   |
| --- linia granicy terenu o dominującej funkcji mieszkaniowej z doposażeniem klasą III funkcji usługowej | --- granica obszaru 25-letniego okresu służby wód do ujęcia w obszarze drogi wlotowej wodociągowej  |
| --- linia granicy terenu o dominującej funkcji mieszkaniowej z doposażeniem klasą IV funkcji usługowej  | --- linia granicy oczyszczalni ścieków  |
| --- linia granicy terenu o dominującej funkcji produkcyjno-przemysłowej                                 | --- planowo no odzyskania ścieków   |
| --- tereny okapiastym kątów   | --- tereny obsługi ruchu komunikacyjnego  |
| --- tereny łąk i pastwisk   | --- tereny obsługi ruchu komunikacyjnego  |
| --- tereny zielone z rozpoznaną zabudową zagrodową  | --- gazociąg średnicą 1000 mm   |
| --- tereny zielone i urządzone  | --- linia otokowo-ogrodniczo-wysokiego napięcia   |
| --- tereny zielone z ogrodami domowymi  | --- linia otokowo-ogrodniczo-średniego napięcia   |
| --- tereny zielone z ogólnymi użytkami  | --- droga główna ruchu przystankowego klasy "DP"  |
| --- tereny zielone z ogrodami domowymi  | --- droga zbiorczą klasy "Z"  |
| --- strefa ochrony od amoniaczności   | --- droga lokalną klasy "L"   |
| --- tereny zielone podworskich i wiatraków  | --- droga dojazdową klasy "D"   |
| --- tereny parków podworskich   | --- obszar możliwych połączeń komunikacyjnych z miastami (obrotowe)   |
| --- tereny zielone z ogrodami domowymi  | --- zaprojektowana trasa ścieku komunalnego   |
| --- strefa ochrony od amoniaczności   | --- obiekty wpisane do rejestru zabytków  |
| --- tereny zielone podworskich i wiatraków  | --- strefa ochrony konserwatorskiej   |
| --- tereny parków podworskich   | --- stanowiska archeologiczne wg. AZP   |
| --- tereny zielone z ogrodami domowymi  | --- stanowiska archeologiczne   |
| --- tereny zielone z ogólnymi użytkami  |   |

WYRYS ZE STUDIUM UWARUNKOWAŃ I KIERUNKÓW ZAGOSPODAROWANIA PRZESTRZENNEGO GMINY OPINOGÓRA GÓRNA  
--- obszar objęty planem

## miejscowy plan zagospodarowania przestrzennego gminy Opinogóra Górna dla fragmentu miejscowości Chrzanówek I

Załącznik graficzny nr 1 (arkusz B)  
do uchwały nr  
Rady Gminy Opinogóra Górna  
z dnia




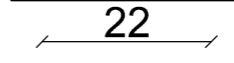
SKALA 1:1000







rok 2018

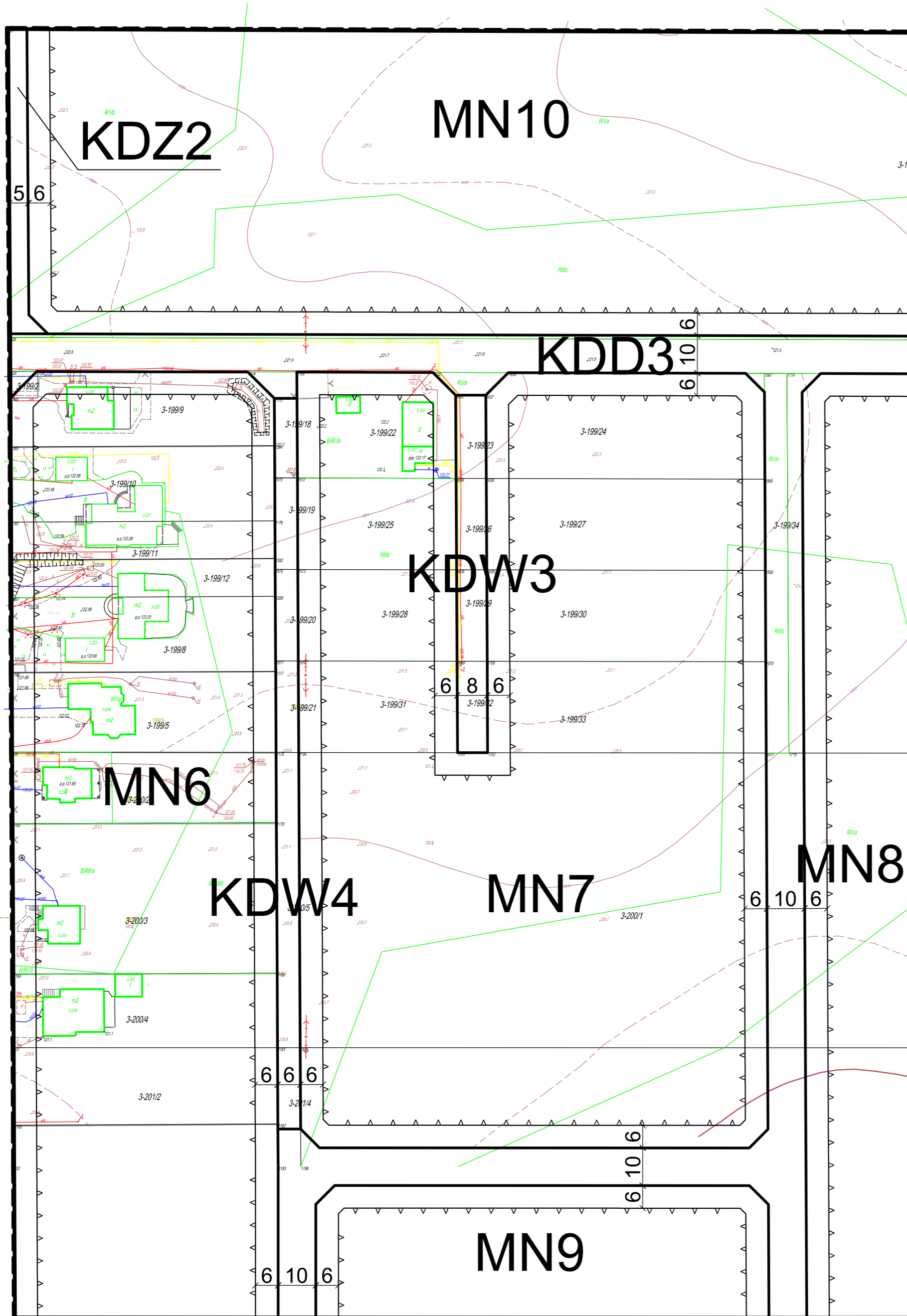


#### oznaczenia graficzne będące ustaleniami planu:

-  granica obszaru objętego planem
-  linie rozgraniczające tereny o różnym przeznaczeniu lub różnych zasadach zagospodarowania
-  nieprzekraczalne linie zabudowy
-  wymiarowanie

#### oznaczenia literowe wraz z numerami wyróżniającymi poszczególne tereny:

-  MN6-10 tereny zabudowy mieszkaniowej jednorodzinnej
-  KDZ2 teren drogi publicznej klasy drogi zbiorczej
-  KDD3 teren drogi publicznej klasy drogi dojazdowej
-  KDW3-4 tereny dróg wewnętrznych



Sporządził :

**Wójt Gminy Opinogóra Górna**

Opracował :

 **USŁUGI URBANISTYCZNE Robert Jaworski**

00-388 Warszawa  
ul. Dobra 9/10 m. 49  
rjurbanistyka@wp.pl

Kierujący zespołem projektowym:  
mgr inż. arch. Robert Jaworski upr. urb. 1513