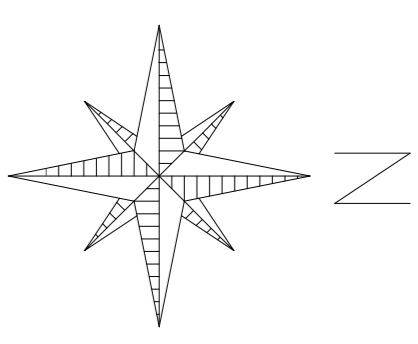
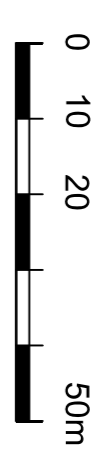
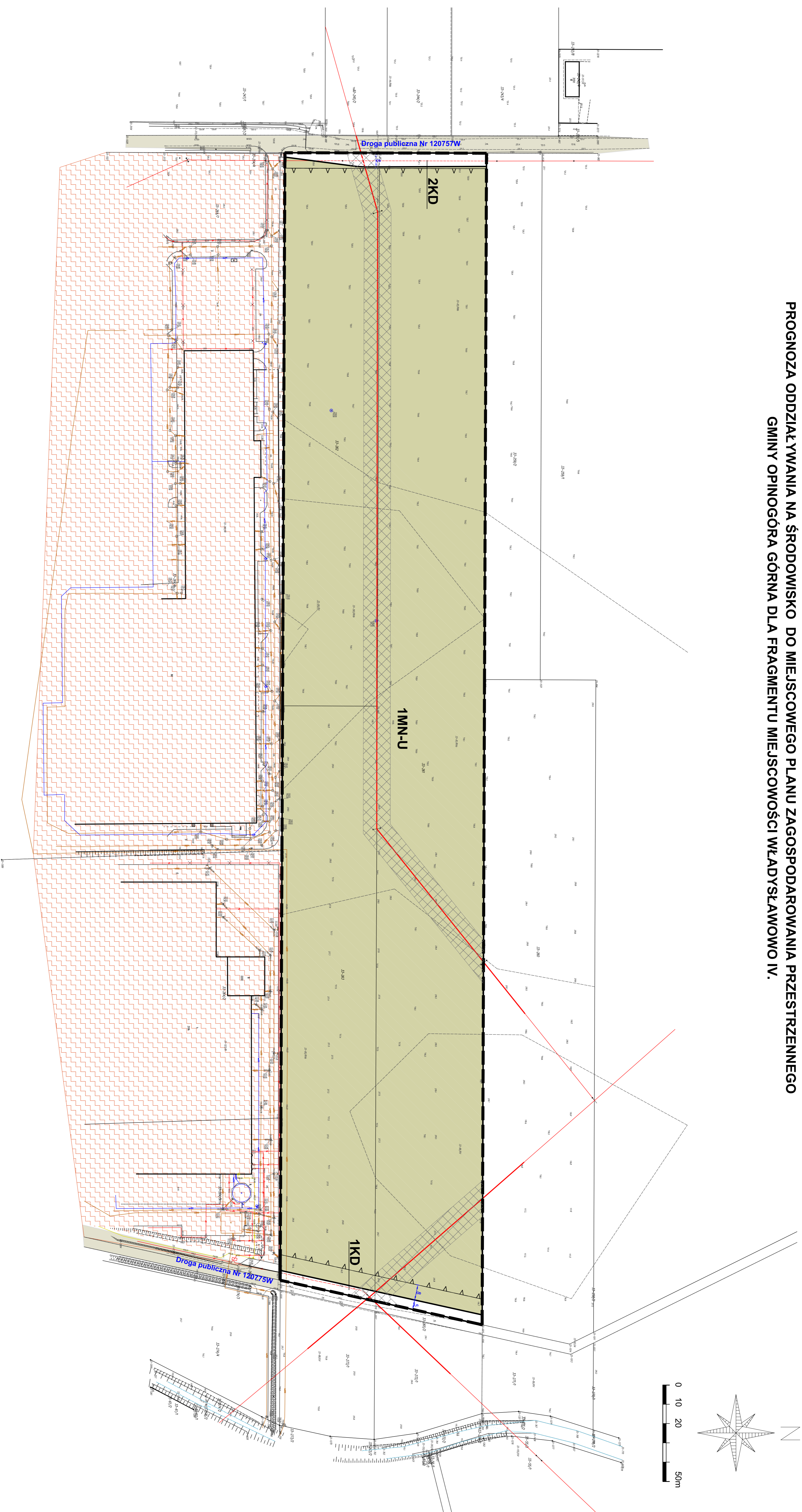


**PROGNOZA ODDZIAŁYWANIA NA ŚRODOWISKO DO MIEJSCOWEGO PLANU ZAGOSPODAROWANIA PRZESTRZENNEGO
GMINY OPINOGÓRA GÓRNA DLA FRAGMENTU MIEJSCOWOŚCI WŁADYSŁAWOWO IV.**



LEGENDA:

- Teren w większości wolny od zabudowy, niezagospodarowany, niezainwestowany, na który składają się pola uprawne, a szata roślinna jest typowa jak dla terenów użytkowanych rolniczo i stanowi monokulturę rolniczą zależną od stosowanego płodozmiaru.
- Tereny zainwestowane stanowiące teren parku handlowego.

Drogi

- Drogi publiczne nr. 120757W oraz 12075W.

OZNACZENIA PRZEZNACZENIA TERENÓW

- MN-U** Teren zabudowy mieszkaniowej jednorodzinnej lub usług
- KD** Teren komunikacji drogowej publicznej

ELEMENTY WYNIKAJĄCE Z PRZEPISÓW ODRĘBNYCH
teren objęty opracowaniem miejscowego planu znajduje się w granicach Głównego Zbiornika Wód Podziemnych (GZWP) nr Z15 "Sudnicka warszawska"

OZNACZENIA OGÓLNE

- Nieprzekraczalna linia zabudowy
- Granica opracowania planu
- Linie rozgraniczające tereny o różnym przeznaczeniu lub różnych zasadach zagospodarowania

ELEMENTY INFORMACYJNE

- Droga publiczna Nr. 120757W
 - Droga publiczna Nr. 12075W
- Informacje o drogach zlokalizowanych poza granicą opracowania planu
- obszar ograniczonego zagospodarowania (pas ochrony funkcyjnej) od napowietrznej linii elektroenergetycznej średniego napięcia

PRZEBIEGIWA AUTORSKA PRACOWNIA INŻYNIERSKA WŁADYSŁAW WŁADYSŁAWOWSKI ul. Słowackiego 10, 01-644 Warszawa tel. 22 626 11 11, 22 626 11 12	
Data: 11.02.2014 Skala: 1:1000 Opracował: WŁADYSŁAW WŁADYSŁAWOWSKI	Data: 11.02.2014 Skala: 1:1000 Opracował: WŁADYSŁAW WŁADYSŁAWOWSKI