

**UCHWAŁA NR XVII/80/08**  
**RADY GMINY OPINOGÓRA GÓRNA**  
**z dnia 8 kwietnia 2008 r.**

**w sprawie zaopiniowania zweryfikowanego przez Wojewodę Mazowieckiego projektu  
planu aglomeracji Opinogóra Górna.**

Na podstawie art. 43 ustawy z dnia 18 lipca 2001 r. – Prawo wodne (Dz. U. z 2005 r. Nr 239, poz. 2019 z późn. zm.) oraz § 4 pkt 2 rozporządzenia Ministra Środowiska z dnia 22 grudnia 2004 r. w sprawie sposobu wyznaczania obszaru i granic aglomeracji (Dz. U. Nr 283, poz. 2841 z 2003 r. z późn. zm.) Rada Gminy uchwala, co następuje:

**§ 1.**

Pozytywnie zaopiniować zweryfikowany przez Wojewodę Mazowieckiego projekt planu aglomeracji Opinogóra Górna w brzmieniu załącznika do uchwały.

**§ 2.**

Odpowiedzialnym za wykonanie uchwały czyni się Wójta Gminy.

**§ 3.**

Uchwała wchodzi w życie z dniem podjęcia.

**Przewodniczący Rady Gminy**

**Jan Goździewski**



Załącznik do Uchwały  
Nr XVII/80/08  
Rady Gminy Opinogóra Górna  
z dnia 8 kwietnia 2008 r.

**OBSZAR I GRANICE AGLOMERACJI OPINOGÓRA  
GÓRNA**

**Mapa w skali 1 : 25 000**

**OBJAŚNIENIA ZNAKÓW**




**Oczyszczalnia ścieków komunalnych**



**Granica aglomeracji Opinogóra Górna przebiegająca wzdłuż zewnętrznych granic skanalizowanych bądź przewidzianych do skanalizowania działek budowlanych**

*Szkic położenia arkuszy:*



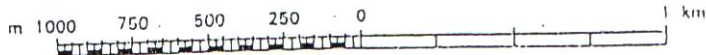
**PRZEWODNICZĄCY  
RADY GMINY**  
*Jan Gozdziwski*

1

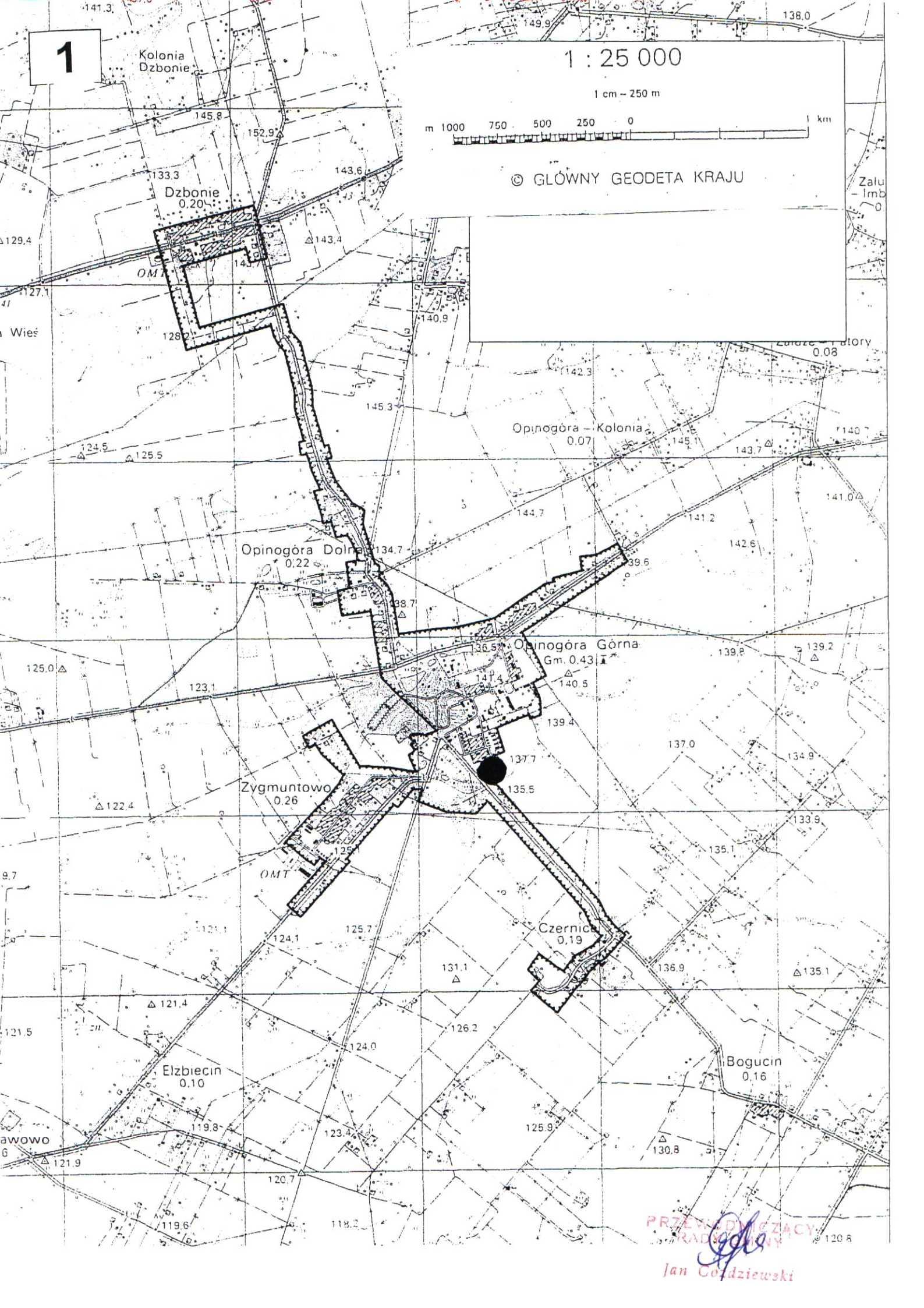
Kolonia Dzbonie

1 : 25 000

1 cm - 250 m



© GŁÓWNY GEODETA KRAJU



PRZEWODNICZĄCY RADYCALNY

Jan Gózdziwski