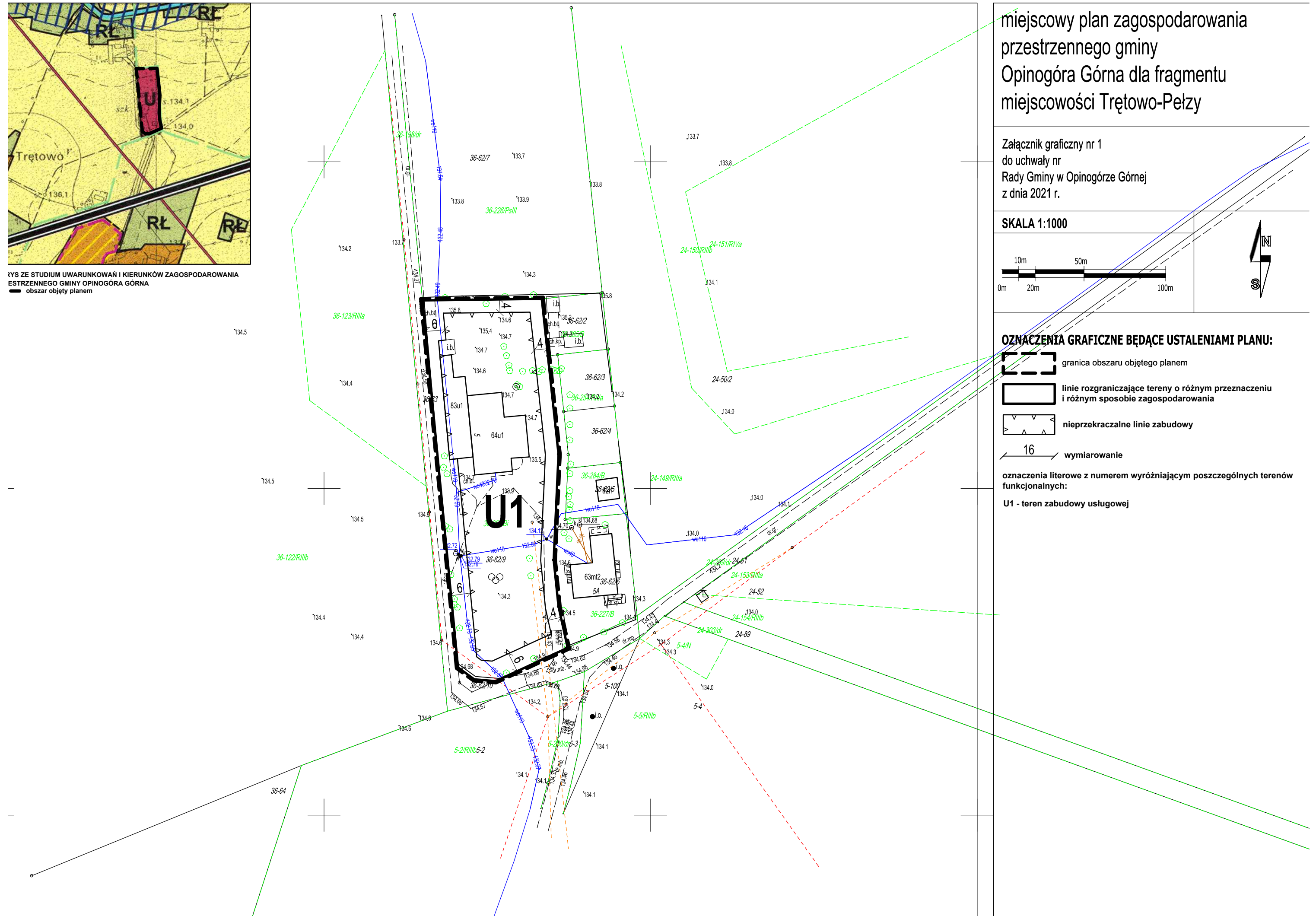


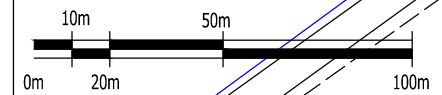
RYSEK ZE STUDIUM UWARUNKOWAŃ I KIERUNKÓW ZAGOSPODAROWANIA PRZESTRZENNEGO GMINY OPINOGÓRA GÓRNEJ  
 — obszar objęty planem





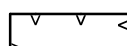
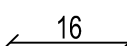
# miejskowy plan zagospodarowania przestrzennego gminy Opinogóra Górna dla fragmentu miejscowości Trętowo-Pełzy

Załącznik graficzny nr 1  
 do uchwały nr  
 Rady Gminy w Opinogórze Górnej  
 z dnia 2021 r.

SKALA 1:1000



## OZNACZENIA GRAFICZNE BĘDĄCE USTALENIAMI PLANU:

-  granica obszaru objętego planem
-  linie rozgraniczające tereny o różnym przeznaczeniu i różnym sposobie zagospodarowania
-  nieprzekraczalne linie zabudowy
-  16 wymiarowanie

oznaczenia literowe z numerem wyróżniającym poszczególnych terenów funkcjonalnych:

U1 - teren zabudowy usługowej