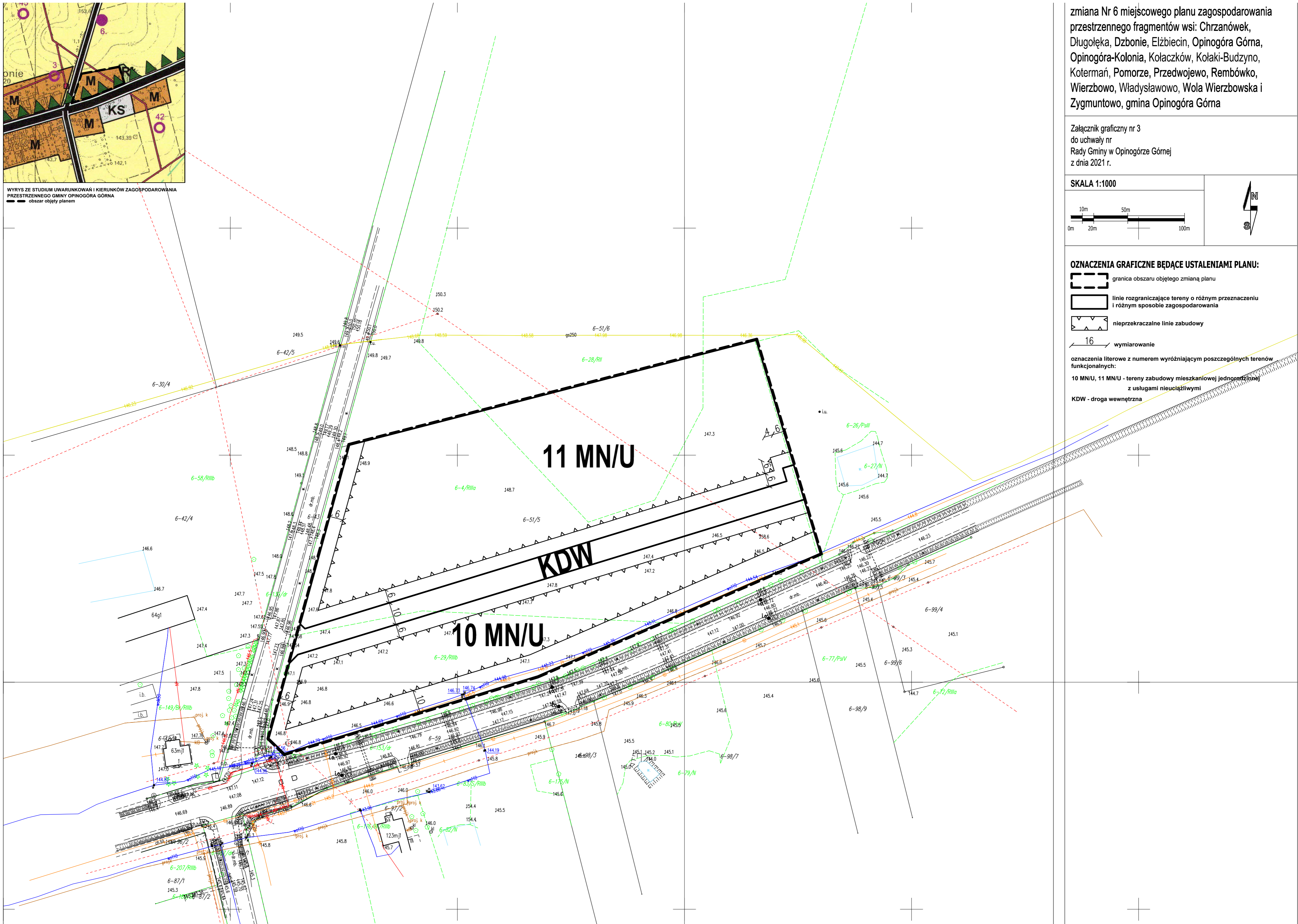


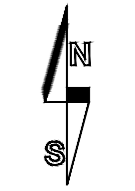
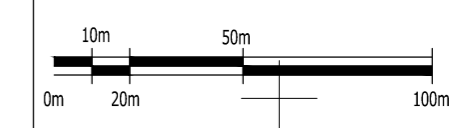
WYRYS ZE STUDIUM UWARUNKOWAŃ I KIERUNKÓW ZAGOSPODAROWANIA PRZESTRZENNEGO GMINY OPINOGÓRA GÓRNA
— obszar objęty planem





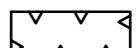
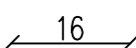
zmiana Nr 6 miejscowego planu zagospodarowania przestrzennego fragmentów wsi: Chrzanówek, Długoleka, Dzbonie, Elżbiecin, Opinogóra Górna, Opinogóra-Kolonia, Kołaczków, Kołaki-Budzyno, Kotermań, Pomorze, Przedwojewo, Rembówko, Wierzbowo, Władysławowo, Wola Wierzbowska i Zygmuntowo, gmina Opinogóra Górna

Załącznik graficzny nr 3
do uchwały nr
Rady Gminy w Opinogórze Górnej
z dnia 2021 r.

SKALA 1:1000



OZNACZENIA GRAFICZNE BĘDĄCE USTALENIAMI PLANU:

-  granica obszaru objętego zmianą planu
 -  linie rozgraniczające tereny o różnym przeznaczeniu i różnym sposobie zagospodarowania
 -  nieprzekraczalne linie zabudowy
 -  16 wymiarowanie
- oznaczenia literowe z numerem wyróżniającym poszczególne tereny funkcjonalnych:
- 10 MN/U, 11 MN/U - tereny zabudowy mieszkaniowej jednorodzinnej z usługami nieuciążliwymi
 - KDW - droga wewnętrzna