

LEGENDA

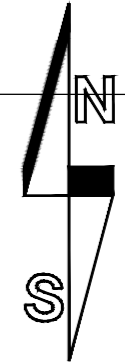
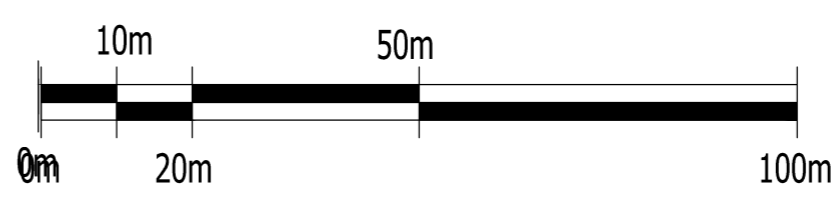
- | | |
|--|--|
| <ul style="list-style-type: none"> granica opracowania, granica administracyjna gminy granica obiektów oświatowych teren przeznaczony do zabudowy mieszkaniowej z doposażeniem funkcji usługowej teren przeznaczony do zabudowy mieszkaniowej z doposażeniem funkcji usługowej teren przeznaczony do zabudowy mieszkaniowej z doposażeniem funkcji usługowej teren przeznaczony do zabudowy mieszkaniowej z doposażeniem funkcji usługowej teren przeznaczony do zabudowy mieszkaniowej z doposażeniem funkcji usługowej teren przeznaczony do zabudowy mieszkaniowej z doposażeniem funkcji usługowej teren przeznaczony do zabudowy mieszkaniowej z doposażeniem funkcji usługowej teren przeznaczony do zabudowy mieszkaniowej z doposażeniem funkcji usługowej teren przeznaczony do zabudowy mieszkaniowej z doposażeniem funkcji usługowej teren przeznaczony do zabudowy mieszkaniowej z doposażeniem funkcji usługowej teren przeznaczony do zabudowy mieszkaniowej z doposażeniem funkcji usługowej teren przeznaczony do zabudowy mieszkaniowej z doposażeniem funkcji usługowej teren przeznaczony do zabudowy mieszkaniowej z doposażeniem funkcji usługowej teren przeznaczony do zabudowy mieszkaniowej z doposażeniem funkcji usługowej teren przeznaczony do zabudowy mieszkaniowej z doposażeniem funkcji usługowej teren przeznaczony do zabudowy mieszkaniowej z doposażeniem funkcji usługowej teren przeznaczony do zabudowy mieszkaniowej z doposażeniem funkcji usługowej teren przeznaczony do zabudowy mieszkaniowej z doposażeniem funkcji usługowej teren przeznaczony do zabudowy mieszkaniowej z doposażeniem funkcji usługowej teren przeznaczony do zabudowy mieszkaniowej z doposażeniem funkcji usługowej teren przeznaczony do zabudowy mieszkaniowej z doposażeniem funkcji usługowej teren przeznaczony do zabudowy mieszkaniowej z doposażeniem funkcji usługowej teren przeznaczony do zabudowy mieszkaniowej z doposażeniem funkcji usługowej teren przeznaczony do zabudowy mieszkaniowej z doposażeniem funkcji usługowej teren przeznaczony do zabudowy mieszkaniowej z doposażeniem funkcji usługowej teren przeznaczony do zabudowy mieszkaniowej z doposażeniem funkcji usługowej teren przeznaczony do zabudowy mieszkaniowej z doposażeniem funkcji usługowej teren przeznaczony do zabudowy mieszkaniowej z doposażeniem funkcji usługowej teren przeznaczony do zabudowy mieszkaniowej z doposażeniem funkcji usługowej teren przeznaczony do zabudowy mieszkaniowej z doposażeniem funkcji usługowej teren przeznaczony do zabudowy mieszkaniowej z doposażeniem funkcji usługowej teren przeznaczony do zabudowy mieszkaniowej z doposażeniem funkcji usługowej teren przeznaczony do zabudowy mieszkaniowej z doposażeniem funkcji usługowej | <ul style="list-style-type: none"> obszary występujące zgodnie z zmianą przeznaczenia gruntów rolnych na cele mieszkaniowe wyznaczonych w studium granice nowych terenów inwestycyjnych wyznaczonych w studium włączonych do opracowania miejscowych planów zagospodarowania przestrzennego tereny ujętych wód granice obszaru 25-letniego okresu dopływu wód do zbiornika w obszarze drogi wojewódzkiej istniejąca oczyszczalnia ścieków planowana oczyszczalnia ścieków tereny obsługi ruchu komunikacyjnego gazociąg trasyfikacyjny wysokiego ciśnienia linie obwodnicowe i szlaki komunikacyjne linie obwodnicowe i szlaki komunikacyjne drogi gminne i szlaki komunikacyjne klasy "D" drogi lokalne klasy "Z" drogi lokalne klasy "L" drogi lokalne klasy "T" obszar możliwych powodzi komunikacyjnych z miastem Głuchowem przeprowadzająca linia szkieletu komunalnego obiektu wpisano do rejestru zabytków szlaku ochrony konserwatorskiej stanowiska archeologiczne wg AZP stanowiska archeologiczne |
|--|--|

WYRYS ZE STUDIUM UWARUNKOWAŃ I KIERUNKÓW ZAGOSPODAROWANIA PRZESTRZENNEGO GMINY OPINOGÓRA GÓRNA
 --- obszar objęty planem

miejscowy plan zagospodarowania przestrzennego gminy Opinogóra Górna dla fragmentu miejscowości Chrzanówek I

Załącznik graficzny nr 1 (arkusz B)
 do uchwały nr
 Rady Gminy Opinogóra Górna
 z dnia

SKALA 1:1000



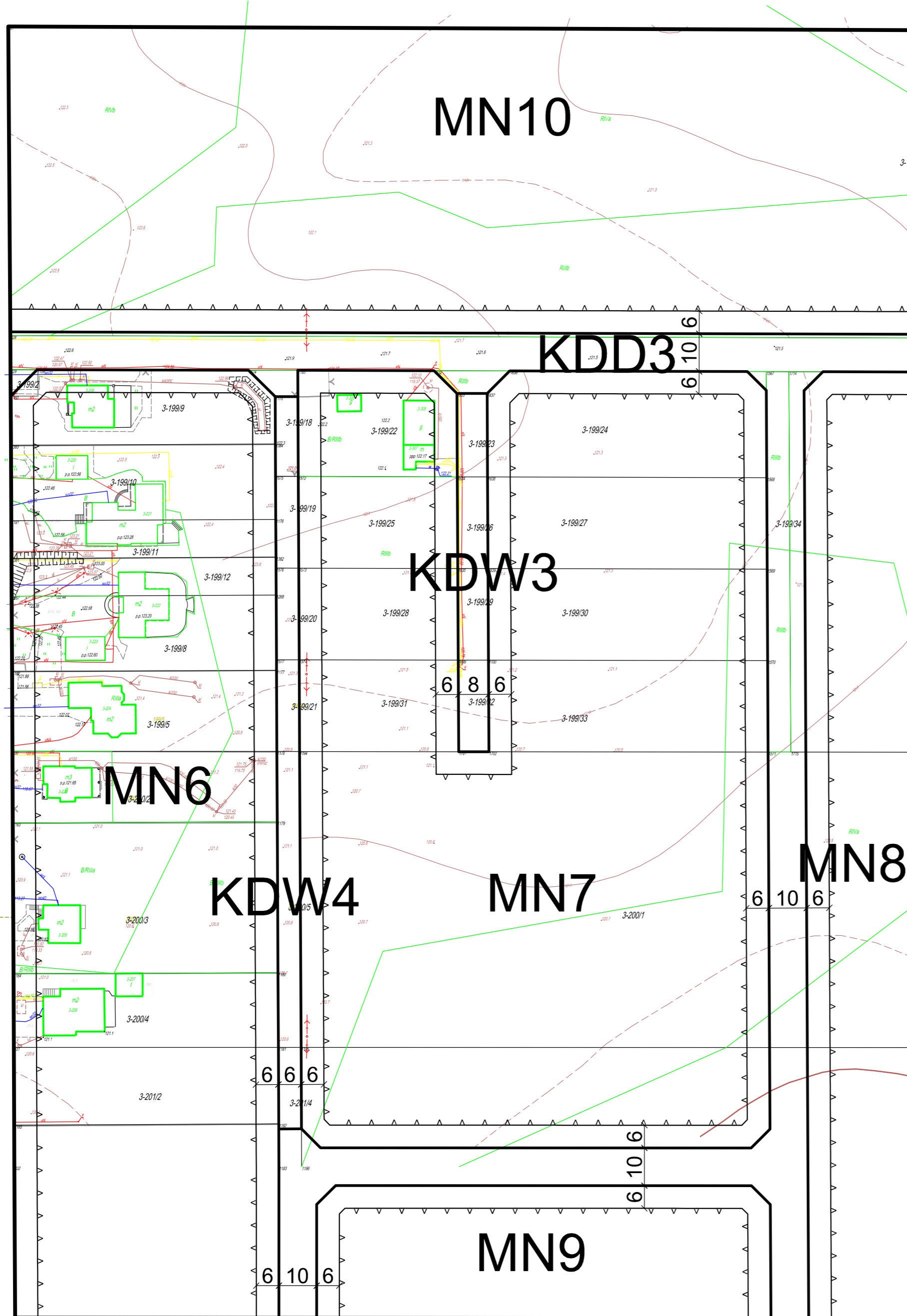
rok 2017

OZNACZENIA GRAFICZNE BĘDĄCE USTALENIAMI PLANU:

- granica obszaru objętego planem
- linie rozgraniczające tereny o różnym przeznaczeniu lub różnych zasadach zagospodarowania
- nieprzekraczalne linie zabudowy
- wymiarowanie

oznaczenia literowe wraz z numerami wyróżniającymi poszczególne tereny:

- MN6-10** tereny zabudowy mieszkaniowej jednorodzinnej
- KDD3** teren drogi publicznej klasy drogi dojazdowej
- KDW3-4** tereny dróg wewnętrznych



Sporządził :

Wójt Gminy Opinogóra Górna

Opracował :



USŁUGI URBANISTYCZNE Robert Jaworski

00-388 Warszawa
 ul. Dobra 9/10 m. 49
 rjurbanistyka@wp.pl

kierujący zespołem projektowym:
 mgr inż. arch. Robert Jaworski upr. urb. 1513

Opinogóra Górna, 2017 rok